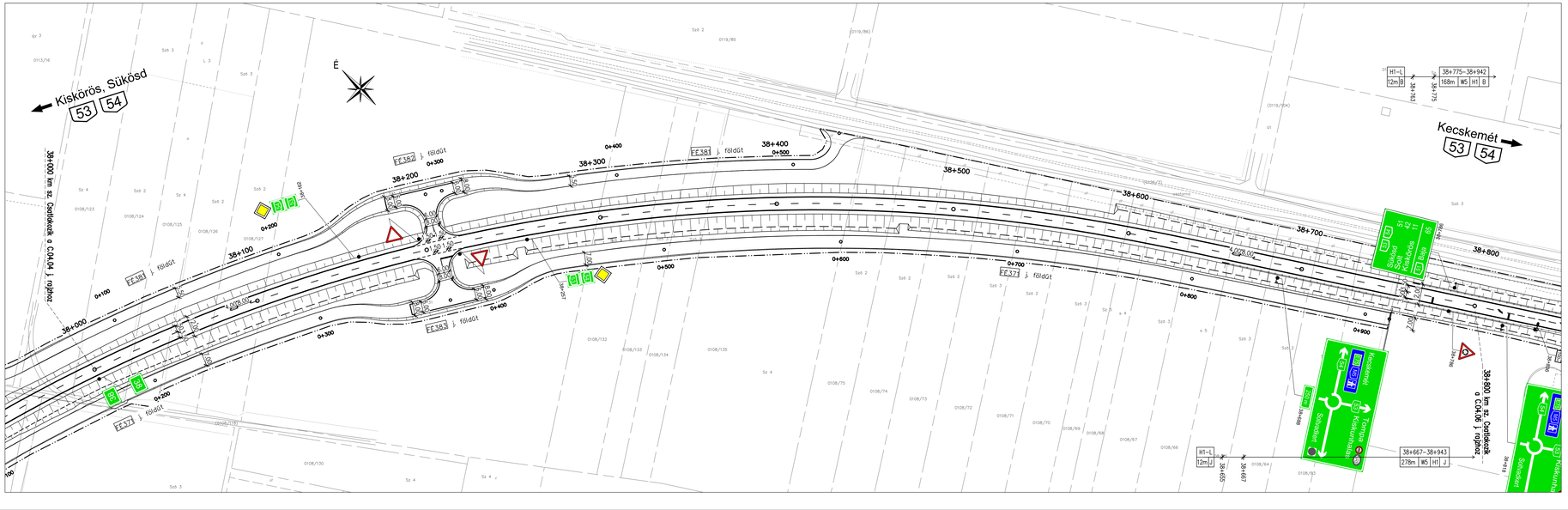

JELMAGYARÁZAT

- Tervezett jelzőtábla
- Meglévő jelzőtábla
- Bontandó jelzőtábla
- Meglévő útirányjelző tábla
- Bontandó útirányjelző tábla
- Tervezett útirányjelző tábla
- Tervezett optika
- Meglévő vezetőkorlát
- Meglévő bontandó vezetőkorlát
- Tervezett vezetőkorlát
- Tervezett kerékpáros védőkorlát
- Tervezett burkolatszél
- Tervezett burkolati prizma

Tervezett vezetőkorlát adatai

- 20+079–20+079 / 2025m W5 H1 B
  - Kezdő és végszelvény
  - Hely: B: bal oldal / J: jobb oldal
  - Visszatartási fokozat: H1,H2,H3, vagy KP: kerékpáros védőkorlát, vagy Hatástartományú
- Hossz

Tervezett vezetőkorlát átmeneti szakaszai

- H1-L / 12m B
  - Átmenet típusa: H1–L: levezetés betontömbbe
  - Hely: B: bal oldal / J: jobb oldal
- Hossz

ENGEDÉLYEZÉSI TERV

Tárgy

53-54. sz. főutak, Soltvadkert elkerülő szakaszok
PST: K053.02.11, K053.02.12, K053.02.13, K053.02.15

Megrendelő

NEMZETI INFRASTRUKTÚRA FEJLESZTŐ ZRT.
NIF Nemzeti Infrastruktúra Fejlesztő Zrt.
1134 Budapest, Váci út 45.
Telefon: (+36-1) 436 8100, Fax: (+36-1) 436 8110
E-mail: info@nif.hu, Honlap: www.nif.hu

Generáltervező

UVATERV Út-, Vasúttervező Zrt.
1117 Budapest, Xi. Dombóvári út. 17-19
Telefon: (+36-1) 371 4000, Fax: (+36-1) 204 2969
E-mail: 503@uvaterv.hu, Honlap: www.uvaterv.hu
Tervszám: 52.503

Főtervező	Ellenőr	Projektvezető	Vezérigazgató-h.	Vezérigazgató
Paulini Levente 01-11924	Fülöp Levente 01-15571	Vincze Gézáné	Toró Gyula	Bretz Gyula

Alvállalkozó

SPECIÁLTERV Építőmérnöki Kft.
1134 Budapest, Kassák Lajos utca 81.
Telefon: (+36-1) 368 9107, Fax: (+36-1) 368 9107 (108)
E-mail: specialterv@specialterv.hu, Honlap: www.specialterv.hu
Tervszám: 18.107

Ügyvezető igazgató	Projektvezető
Dávid Gábor	Ober István

Szaktervező

SPECIÁLTERV Építőmérnöki Kft.
1134 Budapest, Kassák Lajos utca 81.
Telefon: (+36-1) 368 9107, Fax: (+36-1) 368 9107 (108)
E-mail: specialterv@specialterv.hu, Honlap: www.specialterv.hu
Tervszám: 18.107

Felelős tervező	Tervező	Tervező	Ellenőr
Kurucz Tibor 01-7566	Mohay-Vaszary Borbála		Fejes Zoltán 01-12360

Szakág	Tervfázis
C - Forgalomtechnika	Engedélyezési terv

Részművelet: ***Forgalomtechnikai helyszínrajz***
53-54 sz. főút 38+000 - 38+800 km sz. közötti szakaszok,
FE371, FE381, FE382 és FE383 j. utak

Tervjel: C

Dátum	Méretarány	Rajzméret	Rajzszám
2020. április 22.	1:1000		04.05

Tervkód: C - 04.05 - E - V01 -

	Szakasz sorszáma	Szakág jele	Rajz sorszáma	Tervfázis jele	Szabályozási állam	Kiterjesztés

Ez a terv az UVATERV Út-, Vasúttervező Zrt., SPECIÁLTERV Építőmérnöki Kft. szellemi tulajdona, melynek védelmét jogszabály biztosítja.

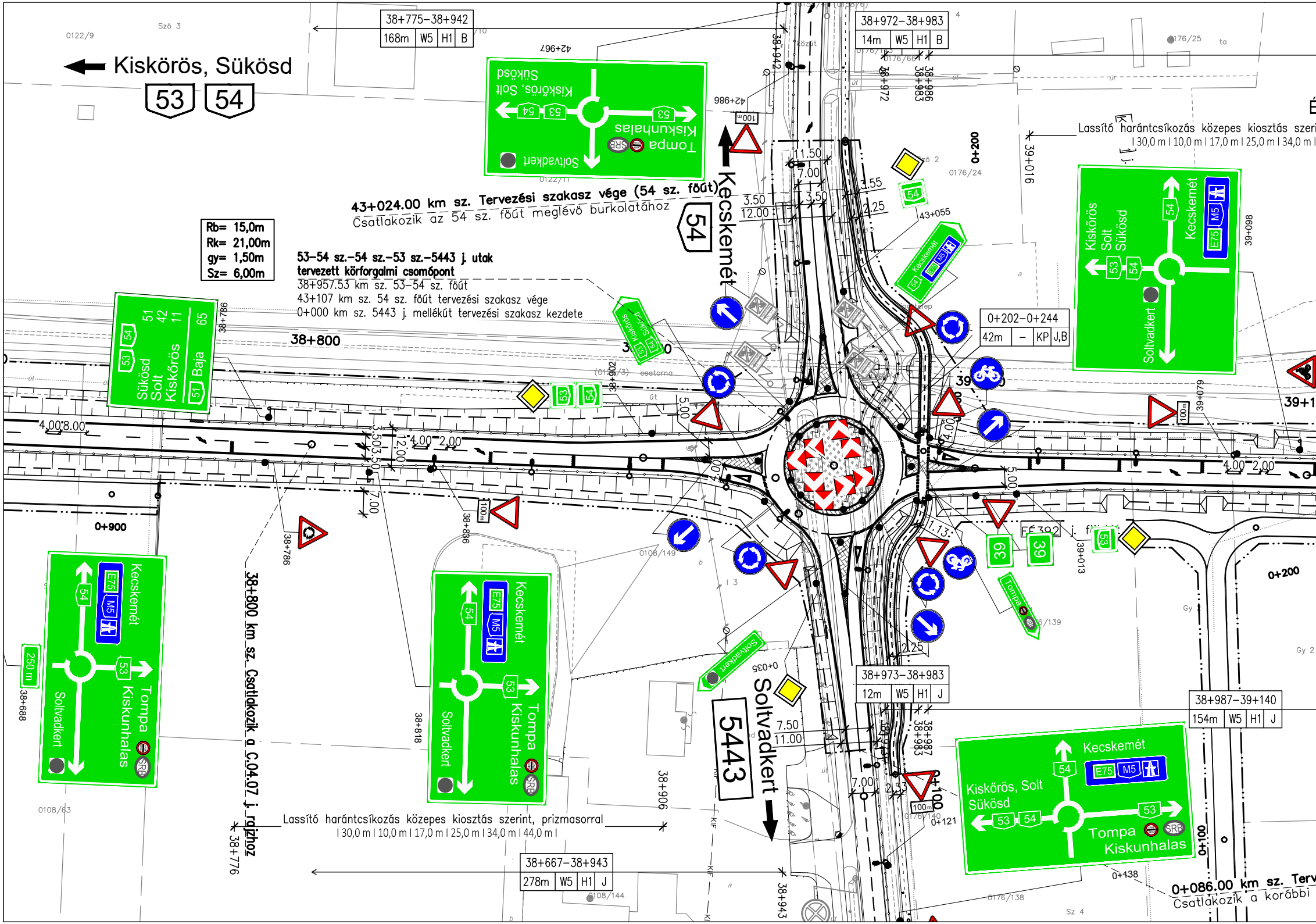
Kiskörös, Sükösd
53
54
38+775–38+942
168m
W5
H1
B
38+972–38+983
14m
W5
H1
B
Tompa
Kiskunhalas
Soltvadkert
Kiskörös, Solt
Sükösd
Kecskemét
54
43+024.00 km sz. Tervezési szakasz vége (54 sz. főút)
Csatlakozik az 54 sz. főút meglévő burkolatához
Rb= 15,0m
Rk= 21,00m
gy= 1,50m
Sz= 6,00m
53–54 sz.–54 sz.–53 sz.–5443 j. utak
tervezett körforgalmi csomópont
38+957.53 km sz. 53–54 sz. főút
43+107 km sz. 54 sz. főút tervezési szakasz vége
0+000 km sz. 5443 j. mellékút tervezési szakasz kezdete
38+800
Sükösd
Solt
Kiskörös
Baja
51
42
11
65
0+202–0+244
42m
–
KP
J,B
Lassító harántcsíkozás közepes kiosztás szerint
l 30,0 m l 10,0 m l 17,0 m l 25,0 m l 34,0 m l
E75
M5
4.00
8.00
12.00
2.00
3.50
7.00
5.00
0+900
38+800 km sz. Csatlakozik a C.04.07 j. rajzhoz
Lassító harántcsíkozás közepes kiosztás szerint, prizmasorral
l 30,0 m l 10,0 m l 17,0 m l 25,0 m l 34,0 m l 44,0 m l
38+667–38+943
278m
W5
H1
J
38+973–38+983
12m
W5
H1
J
38+987–39+140
154m
W5
H1
J
5443
Soltvadkert
0+200
0+100
0+086.00 km sz. Terv
Csatlakozik a korábbi
250 m
100 m
SRB
39
38+688
38+776
38+786
38+818
38+836
38+906
38+942
38+943
38+972
38+983
38+986
38+987
39+013
39+016
39+079
39+098
42+967
42+986
43+055
0+035
0+121
0+138
11.50
7.00
3.55
3.50
12.00
2.25
7.50
11.00
1.13
0122/9
0122/11
0108/149
0108/63
0108/144
0176/25
0176/24
0176/139
0176/138
0176/140
Sző 3
Sz 4
Gy 2
esatorna

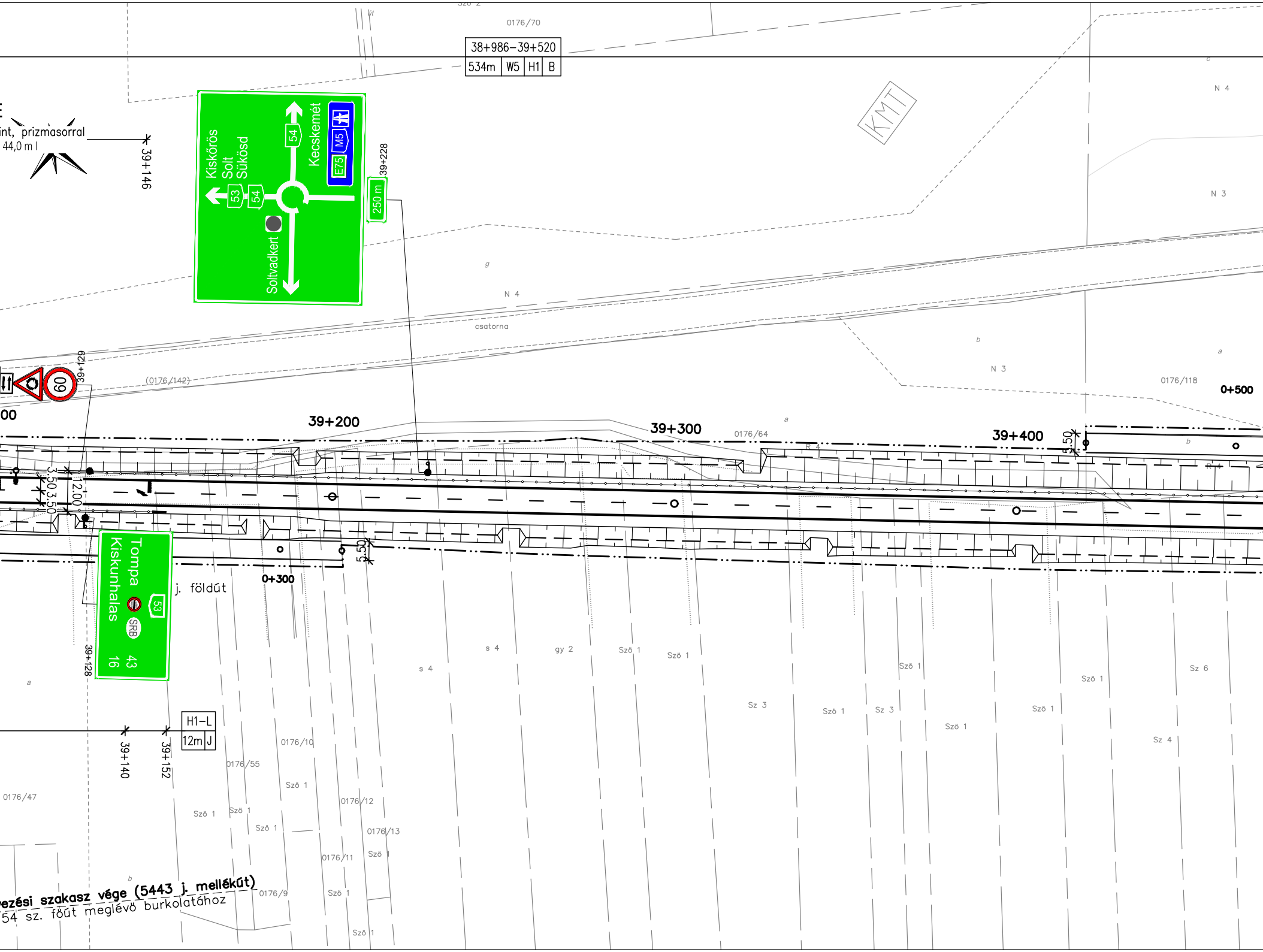
38+986–39+520
534m
W5
H1
B
0176/70
Sző 2
út
c
N 4
N 3
KMT
int, prizmasorral
44,0 m l
39+146
Kiskőrös
Solt
Sükösd
53
54
Soltvadkert
54
Kecskemét
E75
M5
39+228
250 m
g
N 4
csatorna
b
N 3
a
0176/118
0+500
39+129
60
(0176/142)
00
39+200
39+300
0176/64
a
39+400
5.50
b
R 4
3.50
3.50
12.00
5.50
0+300
Tompa
Kiskunhalas
53
SRB
43
16
j. földút
39+128
a
s 4
s 4
gy 2
Sző 1
Sző 1
Sző 1
Sz 3
Sző 1
Sz 3
Sző 1
Sző 1
Sző 1
Sz 6
Sz 4
H1–L
12m
J
39+140
39+152
0176/10
0176/55
Sző 1
0176/47
Sző 1
Sző 1
Sző 1
0176/12
0176/13
0176/11
Sző 1
b
vezési szakasz vége (5443 j. mellékút)
54 sz. főút meglévő burkolatához
0176/9
Sző 1
Sző 1

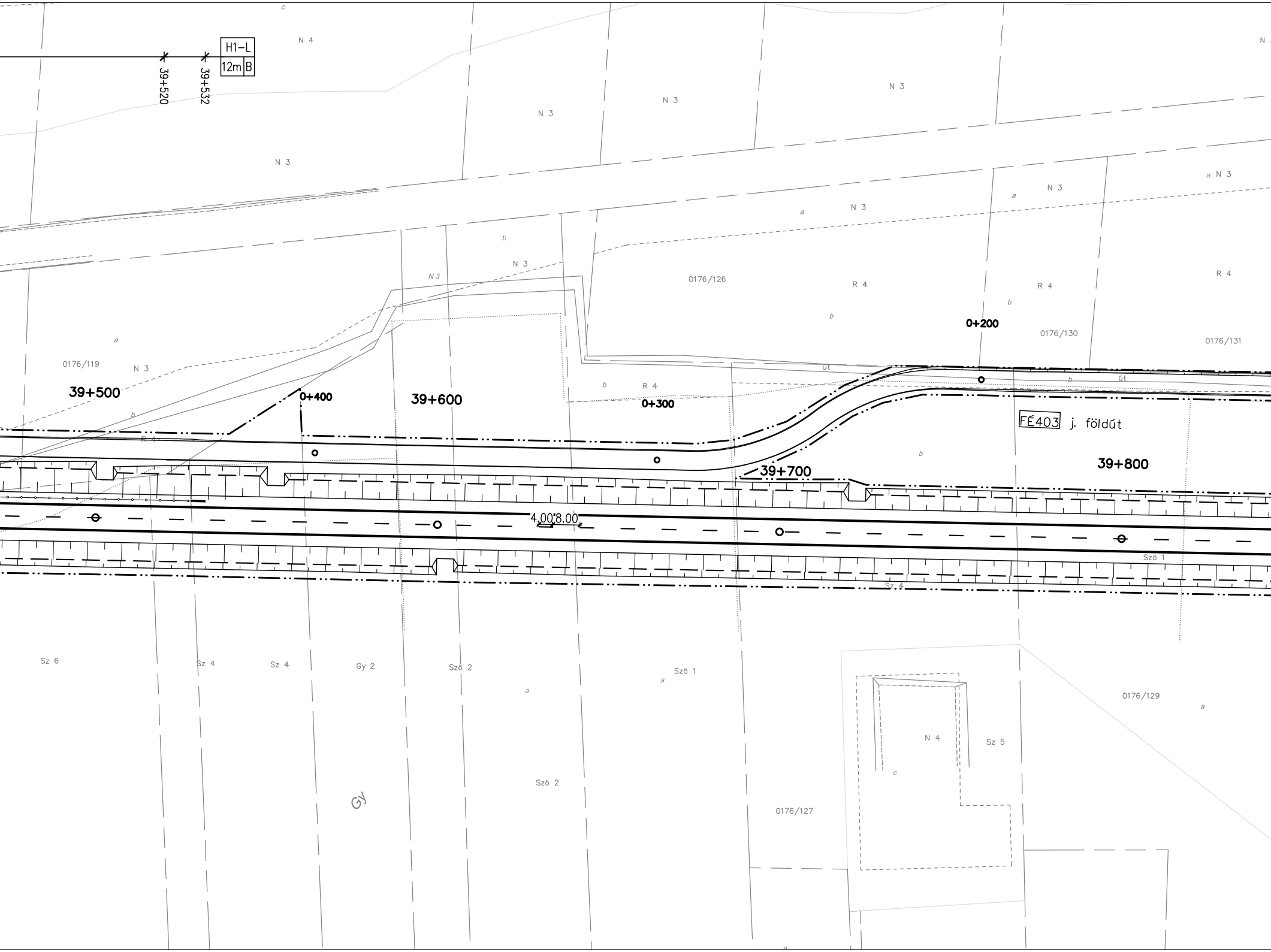
H1–L
12m B
39+520
39+532
N 4
N 3
N 3
N 3
N 3
N 3
N 3
N 3
N 3
N 3
a N 3
a
a
b
0176/126
R 4
R 4
R 4
b
b
0+200
0176/130
0176/131
a
0176/119
N 3
39+500
0+400
39+600
b
R 4
0+300
út
út
b
FÉ403 j. földút
b
39+800
39+700
4.00 8.00
Sző 1
Sz 4
Sz 6
Sz 4
Sz 4
Gy 2
Sző 2
Sző 1
a
a
0176/129
a
N 4
Sz 5
c
Sző 2
Gy
0176/127
a

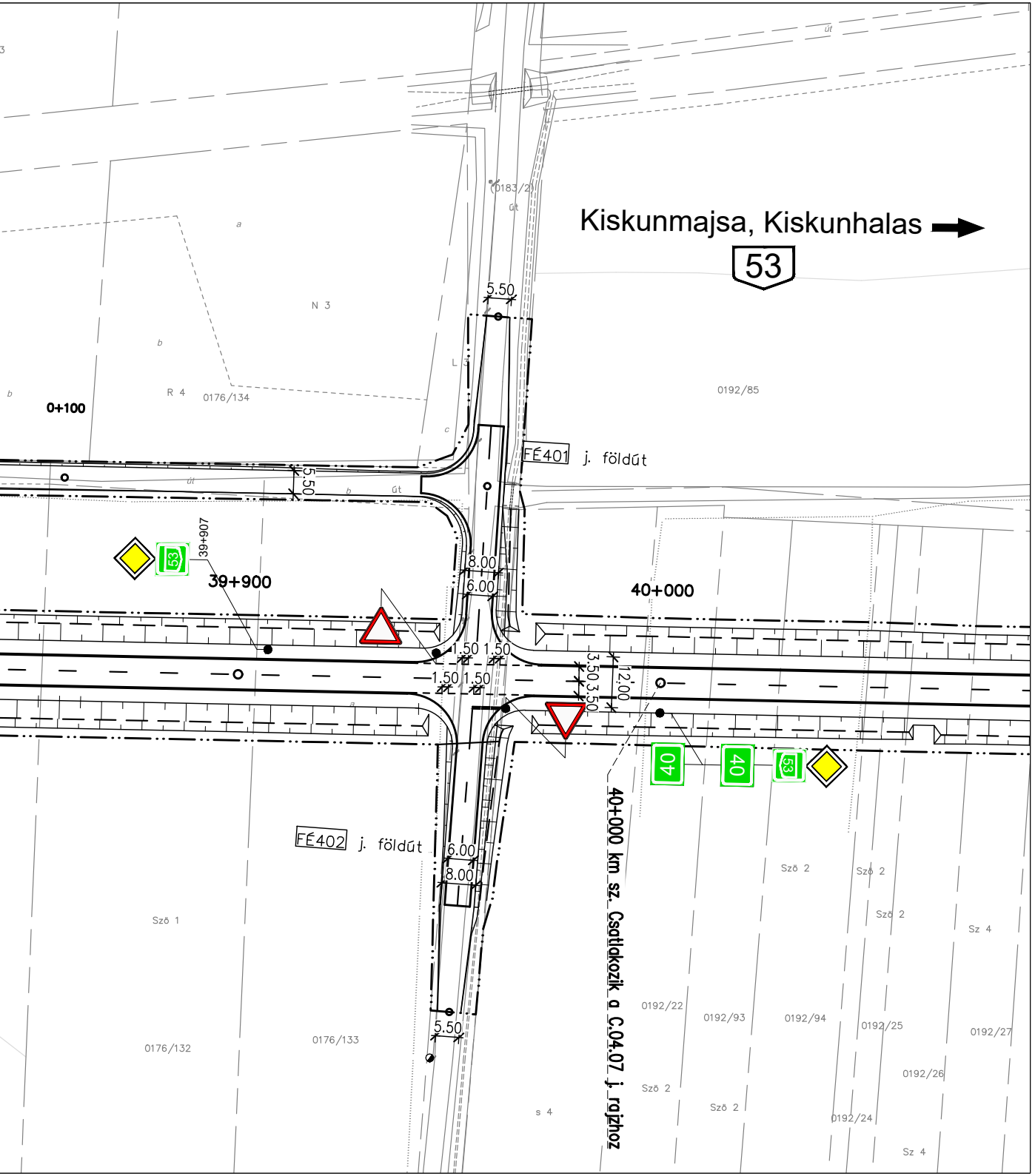
Kiskunmajsa, Kiskunhalas
53
0183/2
út
út
a
N 3
b
b
R 4
0176/134
0+100
L
c
5.50
0192/85
FÉ401 j. földút
5.50
út
b
út
39+907
53
39+900
40+000
8.00
6.00
1.50 1.50
1.50 1.50
3.50 3.50
12.00
a
40
40
53
FÉ402 j. földút
6.00
8.00
5.50
40+000 km sz. Csatlakozik a C.04.07 j. rajzhoz
Sző 1
0176/132
0176/133
0192/22
0192/93
0192/94
0192/25
0192/27
0192/26
0192/24
Sző 2
Sző 2
Sző 2
Sző 2
Sző 2
Sz 4
Sz 4
s 4

JELMAGYARÁZAT

Tervezett jelzőtábla

Meglévő jelzőtábla

Bontandó jelzőtábla

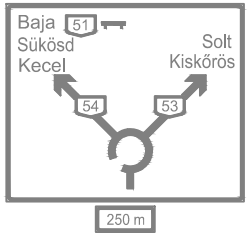
Baja
51
Sükösd
Kecel
Solt
Kiskőrös
54
53
250 m

Meglévő útirányjelző tábla

53
54
Tompa
Kecskemét
54
48
E75
M5
42
Soltvadkert
3

Bontandó útirányjelző tábla

Soltvadkert

Tervezett útirányjelző tábla

Tervezett optika

Meglévő vezetőkorlát

Meglévő bontandó vezetőkorlát

Tervezett vezetőkorlát

Tervezett kerékpáros védőkorlát

Tervezett burkolatszél

Tervezett burkolati prizma

Tervezett vezetőkorlát adatai

20+079–20+079			
2025m	W5	H1	B

Kezdő és végszelvény

Hely: B: bal oldal
J: jobb oldal

Visszatartási fokozat: H1,H2,H3, vagy
KP: kerékpáros védőkorlát, vagy
Hatástartomány

Hossz

Tervezett vezetőkorlát átmeneti szakaszai

H1–L	
12m	B

Átmenet típusa:
H1–L: levezetés betontömbbe
Hely: B: bal oldal
J: jobb oldal

Hossz

ENGEDÉLYEZÉSI TERV

Tárgy

53-54. sz. főutak, Soltvadkert elkerülő szakaszok

PST: K053.02.11, K053.02.12, K053.02.13, K053.02.15

Megrendelő

NEMZETI INFRASTRUKTÚRA FEJLESZTŐ ZRT.

NIF Nemzeti Infrastruktúra Fejlesztő Zrt.
1134 Budapest, Váci út 45.
Telefon: (+36-1) 436 8100, Fax: (+36-1) 436 8110
E-mail: info@nif.hu, Honlap: www.nif.hu

Generáltervező

UVATERV

UVATERV Út-, Vasúttervező Zrt.
1117 Budapest, XI. Dombóvári út. 17-19.
Telefon: (+36-1) 371 4000, Fax: (+36-1) 204 2969
E-mail: 503@uvaterv.hu, Honlap: www.uvaterv.hu

Tervszám: 52.503

Főtervező	Ellenőr	Projektvezető	Vezérigazgató-h.	Vezérigazgató
Paulini Levente 01-11924	Fülöp Levente Fülöp Levente 01-15571	Vincze Gézáné	Törő Gyula	Bretz Gyula

Alvállalkozó

SPECIÁLTERV ÉPÍTŐMÉRNÖKI KFT.

SPECIÁLTERV Építőmérnöki Kft.
1134 Budapest, Kassák Lajos utca 81.
Telefon: (+36-1) 368 9107, Fax: (+36-1) 368 9107 (108)
E-mail: specialterv@specialterv.hu, Honlap: www.specialterv.hu

Tervszám: 18.107

Ügyvezető igazgató: Dávid Gábor

Projektvezető: Ober István
Ober István

Szaktervező

SPECIÁLTERV ÉPÍTŐMÉRNÖKI KFT.

SPECIÁLTERV Építőmérnöki Kft.
1134 Budapest, Kassák Lajos utca 81.
Telefon: (+36-1) 368 9107, Fax: (+36-1) 368 9107 (108)
E-mail: specialterv@specialterv.hu, Honlap: www.specialterv.hu

Tervszám: 18.107

Felelős tervező	Tervező	Tervező	Ellenőr
Kurucz Tibor 01-7866	Mohay-Vaszary Borbála		Fejes Zoltán Fejes Zoltán 01-12240

Szakág: C - Forgalomtechnika

Tervfázis: Engedélyezési terv

Részművelet

Forgalomtechnikai helyszínrajz

53-54 sz. főút 38+800 - 38+957.53, 53 sz. főút 38+957.53 - 40+000 km sz. közötti szakasz,
54 sz. főút, 5443 j. mellékút, FÉ391, FÉ392, FÉ401, FÉ402 és FÉ403 j. utak

Tervjel: C

Dátum	Méretarány	Rajzméret	Rajzszám
2020. április 22.	1:1000		04.06

Tervkód: C - 04.06 - E - V01 -

Szakasz sorszáma	Szakág jele	Rajz sorszáma	Tervfázis jele	Szállítási ütem	Kiterjesztés
	C	04.06	E	V01	

Ez a terv az UVATERV Út-, Vasúttervező Zrt., SPECIÁLTERV Építőmérnöki Kft. szellemi tulajdona, melynek védelmét jogszabály biztosítja.

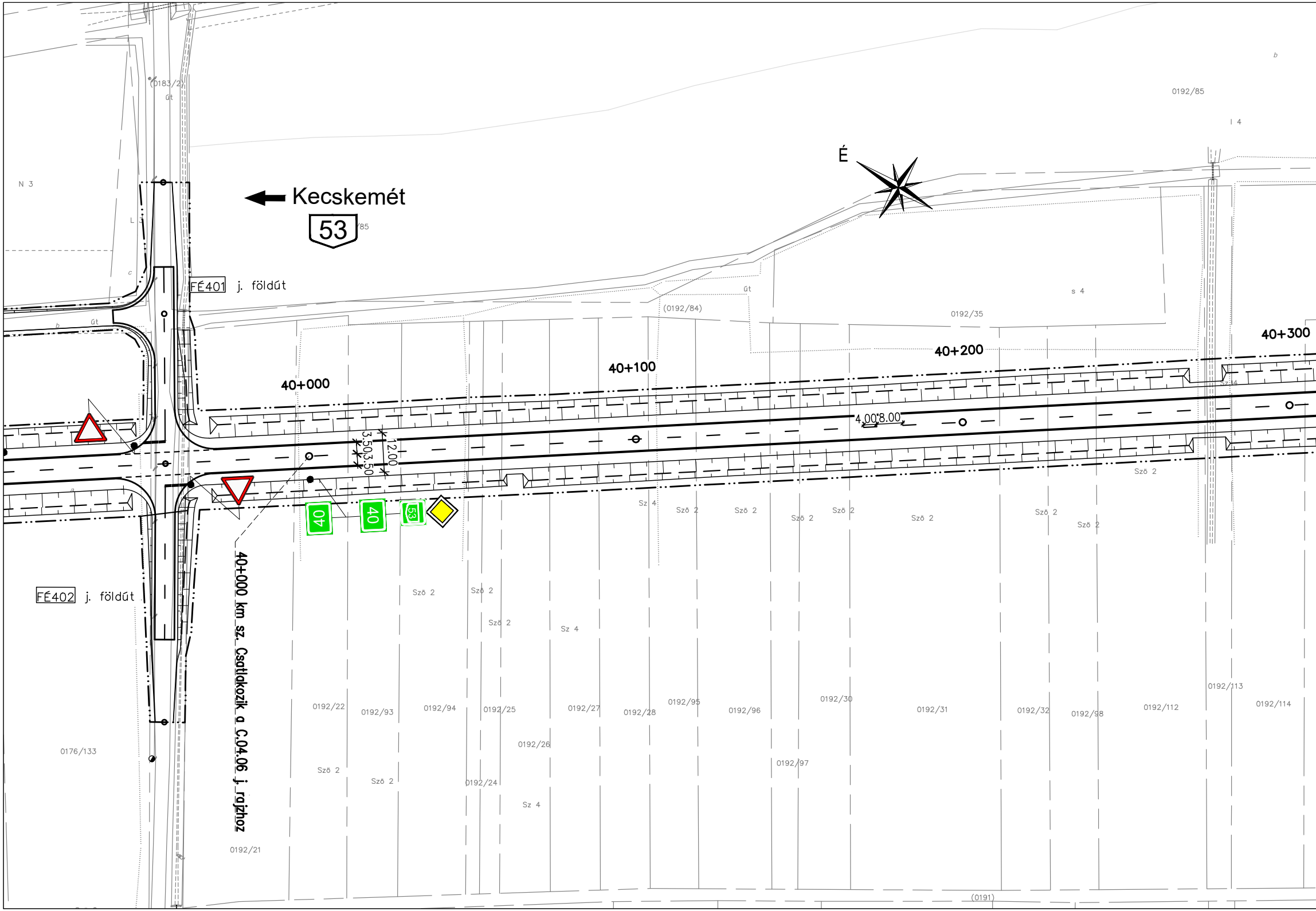
Kecskemét
53
É
FÉ401 j. földút
FÉ402 j. földút
40+000
40+100
40+200
40+300
3.50
3.50
12.00
4.00
8.00
40
40
53
40+000 km sz. Csatlakozik a C.04.06 j. rajzhoz
(0183/2)
út
N 3
L 3
c
b
út
/85
(0192/84)
út
0192/35
s 4
0192/85
b
l 4
Sz 4
Sző 2
Sző 2
Sző 2
Sző 2
Sző 2
Sző 2
Sző 2
Sző 2
Sző 2
Sző 2
Sző 2
Sző 2
Sz 4
0192/22
0192/93
0192/94
0192/25
0192/27
0192/28
0192/95
0192/96
0192/30
0192/31
0192/32
0192/98
0192/112
0192/113
0192/114
0192/26
0192/97
0192/24
Sző 2
Sző 2
Sz 4
0176/133
0192/21
(0191)

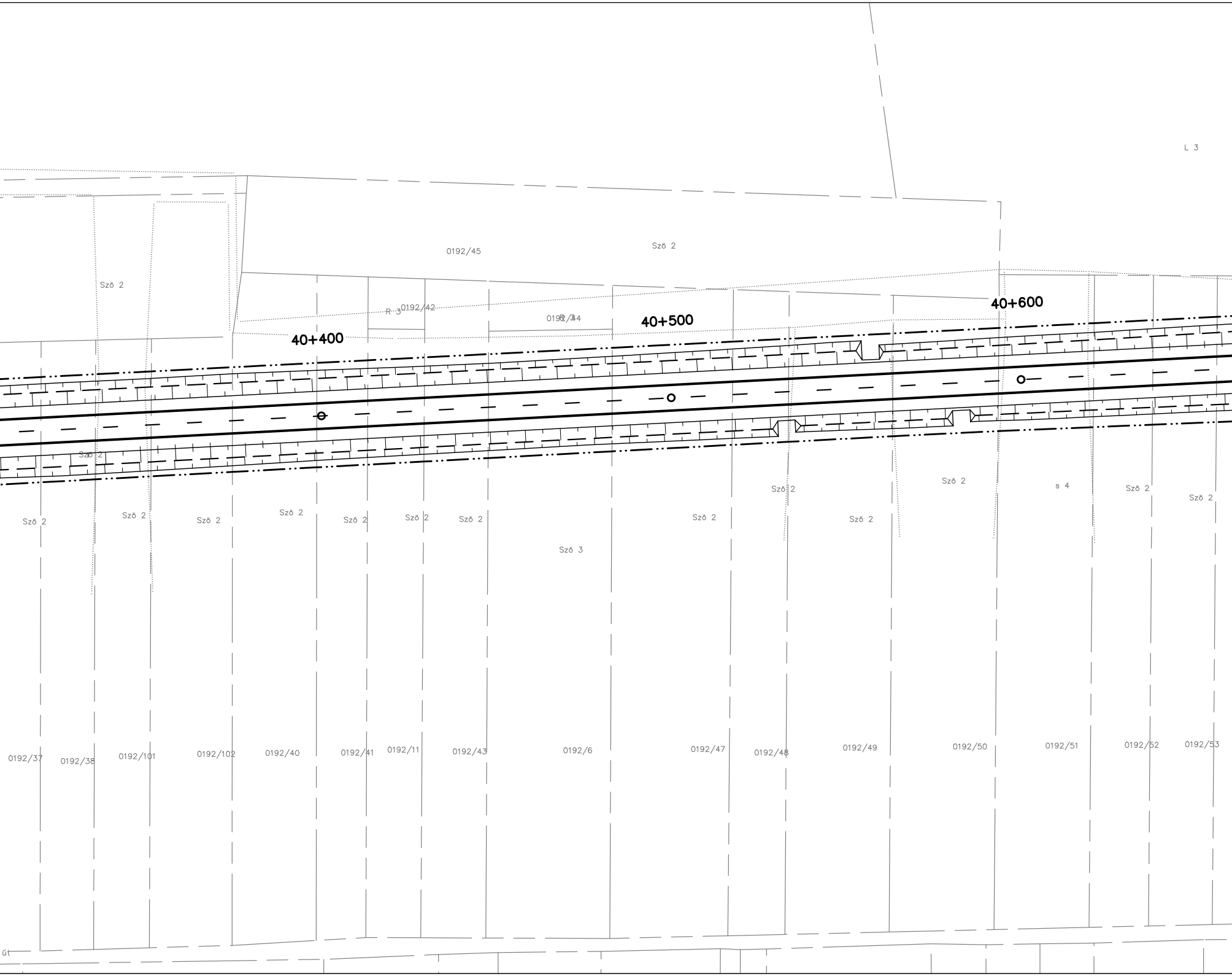
L 3
0192/45
Szö 2
Szö 2
R 3
0192/42
0192/44
R 3
40+400
40+500
40+600
Szö 2
Szö 2
Szö 2
s 4
Szö 2
Szö 2
Szö 2
Szö 2
Szö 2
Szö 2
Szö 2
Szö 2
Szö 2
Szö 2
Szö 2
Szö 2
Szö 3
0192/37
0192/38
0192/101
0192/102
0192/40
0192/41
0192/11
0192/43
0192/6
0192/47
0192/48
0192/49
0192/50
0192/51
0192/52
0192/53
út

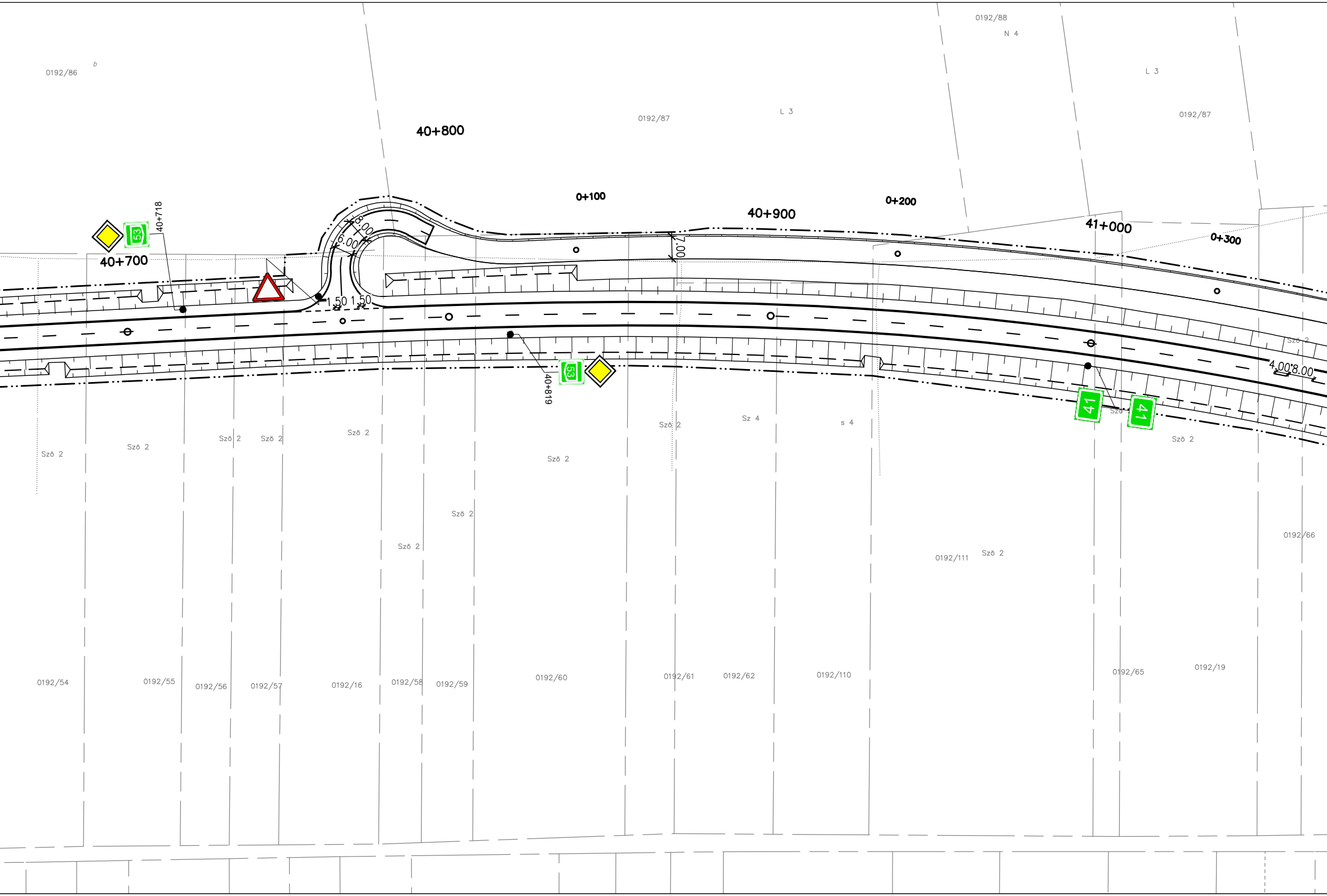
0192/86
b
0192/87
L 3
0192/88
N 4
L 3
0192/87
40+800
0+100
0+200
40+900
41+000
0+300
40+700
40+718
53
8.00
6.00
7.00
1.50
1.50
40+819
53
41
41
4.00
8.00
Sző 2
Sző 2
Sző 2
Sző 2
Sző 2
Sző 2
Sz 4
s 4
Sző 2
Sző 2
Sző 2
Sző 2
Sző 2
Sző 2
0192/111
0192/66
0192/54
0192/55
0192/56
0192/57
0192/16
0192/58
0192/59
0192/60
0192/61
0192/62
0192/110
0192/65
0192/19

0192/89
L 3
41+100
0+400
Kiskunmajsa, Kiskunhalas
53
FE404 j. földút
41+200
0+500
7.00
3.50
3.50
12.00
Sző 2
Sz 4
0192/67
0192/68
0192/69
0192/70
0192/115
0192/116
0192/8
0192/73
(0191)
250 m
41+300

41+200 km sz. Csatlakozik a C.04.08 j. rajzhoz

JELMAGYARÁZAT

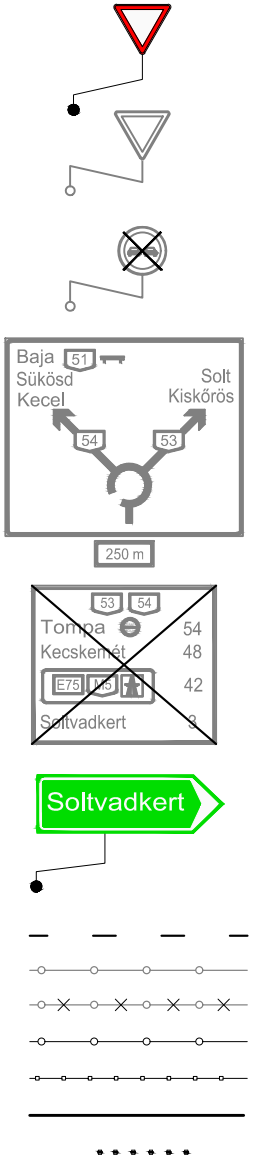
Baja
51
Sükösd
Kecel
Solt
Kiskőrös
54
53
250 m
53
54
Tompa
Kecskemét
Soltvadkert
54
48
42
3
E75
M5
Soltvadkert

Tervezett jelzőtábla

Meglévő jelzőtábla

Bontandó jelzőtábla

Meglévő útirányjelző tábla

Bontandó útirányjelző tábla

Tervezett útirányjelző tábla

Tervezett optika

Meglévő vezetőkorlát

Meglévő bontandó vezetőkorlát

Tervezett vezetőkorlát

Tervezett kerékpáros védőkorlát

Tervezett burkolatszél

Tervezett burkolati prizma

Tervezett vezetőkorlát adatai

20+079–20+079			
2025m	W5	H1	B

Kezdő és végszelvény

Hely: B: bal oldal
J: jobb oldal

Visszatartási fokozat: H1,H2,H3, vagy
KP: kerékpáros védőkorlát, vagy
Hatástartomány

Hossz

Tervezett vezetőkorlát átmeneti szakaszai

H1–L	
12m	B

Átmenet típusa:
H1–L: levezetés betontömbbe
Hely: B: bal oldal
J: jobb oldal

Hossz

ENGEDÉLYEZÉSI TERV

Tárgy

53-54. sz. főutak, Soltvadkert elkerülő szakaszok

PST: K053.02.11, K053.02.12, K053.02.13, K053.02.15

Megrendelő

NEMZETI INFRASTRUKTÚRA FEJLESZTŐ ZRT.

NIF Nemzeti Infrastruktúra Fejlesztő Zrt.
1134 Budapest, Váci út 45.
Telefon: (+36-1) 436 8100, Fax: (+36-1) 436 8110
E-mail: info@nif.hu, Honlap: www.nif.hu

Generáltervező

UVATERV

UVATERV Út-, Vasúttervező Zrt.
1117 Budapest, XI. Dombóvári út. 17-19.
Telefon: (+36-1) 371 4000, Fax: (+36-1) 204 2969
E-mail: 503@uvaterv.hu, Honlap: www.uvaterv.hu

Tervszám: 52.503

Főtervező	Ellenőr	Projektvezető	Vezérigazgató-h.	Vezérigazgató
Paulini Levente 01-11924	Fülöp Levente 01-15571	Vincze Gézáné	Törő Gyula	Bretz Gyula

Alvállalkozó

SPECIÁLTERV ÉPÍTŐMÉRNÖKI KFT.

SPECIÁLTERV Építőmérnöki Kft.
1134 Budapest, Kassák Lajos utca 81.
Telefon: (+36-1) 368 9107, Fax: (+36-1) 368 9107 (108)
E-mail: specialterv@specialterv.hu, Honlap: www.specialterv.hu

Tervszám: 18.107

Ügyvezető igazgató: Dávid Gábor

Projektvezető: Ober István

Szaktervező

SPECIÁLTERV ÉPÍTŐMÉRNÖKI KFT.

SPECIÁLTERV Építőmérnöki Kft.
1134 Budapest, Kassák Lajos utca 81.
Telefon: (+36-1) 368 9107, Fax: (+36-1) 368 9107 (108)
E-mail: specialterv@specialterv.hu, Honlap: www.specialterv.hu

Tervszám: 18.107

Felelős tervező	Tervező	Tervező	Ellenőr
Kurucz Tibor 01-7866	Mohay-Vaszary Borbála		Fejes Zoltán 01-12240

Szakág: C - Forgalomtechnika

Tervfázis: Engedélyezési terv

Részművelet

Forgalomtechnikai helyszínrajz

53 sz. főút 40+700 - 41+200 km sz. közötti szakasz,
FÉ401, FÉ402 és FÉ404 j. utak

Tervjel: C

Dátum	Méretarány	Rajzméret	Rajzszám
2020. április 22.	1:1000		04.07

Tervkód

Szakasz sorszáma	Szakág jele	Rajz sorszáma	Tervfázis jele	Szállítási ütem	Kiterjesztés
	C	04.07	E	V01	

Ez a terv az UVATERV Út-, Vasúttervező Zrt., SPECIÁLTERV Építőmérnöki Kft. szellemi tulajdona, melynek védelmét jogszabály biztosítja.

JELMAGYARÁZAT

- Tervezett jelzőtábla
- Meglévő jelzőtábla
- Bontandó jelzőtábla
- Meglévő útirányjelző tábla (Baja 51, Sükösd, Kecel, 54; Solt, Kiskőrös, 53; 250 m)
- Bontandó útirányjelző tábla (53, 54; Tompa 54; Kecskemét 48; E75 M5 42; Soltvadkert 3)
- Tervezett útirányjelző tábla (Soltvadkert)
- Tervezett optika
- Meglévő vezetőkorlát
- Meglévő bontandó vezetőkorlát
- Tervezett vezetőkorlát
- Tervezett kerékpáros védőkorlát
- Tervezett burkolatszél
- Tervezett burkolati prizma

Tervezett vezetőkorlát adatai

20+079–20+079			
2025m	W5	H1	B

- Kezdő és végszelvény
- Hely: B: bal oldal; J: jobb oldal
- Visszatartási fokozat: H1,H2,H3, vagy KP: kerékpáros védőkorlát, vagy
- Hatástartomány
- Hossz

Tervezett vezetőkorlát átmeneti szakaszai

H1–L	
12m	B

- Átmenet típusa: H1–L: levezetés betontömbbe
- Hely: B: bal oldal; J: jobb oldal
- Hossz

ENGEDÉLYEZÉSI TERV

Tárgy	**53-54. sz. főutak, Soltvadkert elkerülő szakaszok** PST: K053.02.11, K053.02.12, K053.02.13, K053.02.15
Megrendelő	NIF Nemzeti Infrastruktúra Fejlesztő Zrt. NEMZETI INFRASTRUKTÚRA FEJLESZTŐ ZRT. 1134 Budapest, Váci út 45. Telefon: (+36-1) 436 8100, Fax: (+36-1) 436 8110 E-mail: info@nif.hu, Honlap: www.nif.hu
Generáltervező	UVATERV Út-, Vasúttervező Zrt. 1117 Budapest, XI. Dombóvári út. 17-19. Telefon: (+36-1) 371 4000, Fax: (+36-1) 204 2969 E-mail: 503@uvaterv.hu, Honlap: www.uvaterv.hu
Tervszám	52.503

Főtervező	Ellenőr	Projektvezető	Vezérigazgató-h.	Vezérigazgató
Paulini Levente 01-11924	Fülöp Levente 01-15571	Vincze Gézáné	Törő Gyula	Bretz Gyula

Alvállalkozó	SPECIÁLTERV Építőmérnöki Kft. 1134 Budapest, Kassák Lajos utca 81. Telefon: (+36-1) 368 9107, Fax: (+36-1) 368 9107 (108) E-mail: specialterv@specialterv.hu, Honlap: www.specialterv.hu
Tervszám	18.107
Ügyvezető igazgató	Dávid Gábor
Projektvezető	Ober István
Szaktervező	SPECIÁLTERV Építőmérnöki Kft. 1134 Budapest, Kassák Lajos utca 81. Telefon: (+36-1) 368 9107, Fax: (+36-1) 368 9107 (108) E-mail: specialterv@specialterv.hu, Honlap: www.specialterv.hu
Tervszám	18.107

Felelős tervező	Tervező	Tervező	Ellenőr
Kurucz Tibor 01-7866	Mohay-Vaszary Borbála		Fejes Zoltán 01-12240

Szakág	C - Forgalomtechnika
Tervfázis	Engedélyezési terv
Részművelet	***Forgalomtechnikai helyszínrajz*** 53 sz. főút 41+200 - 42+200 km sz. közötti szakasz, *5405 j. mellékút, FÉ404, FÉ421 és FÉ422 j. utak*
Tervjel	C

Dátum	Méretarány	Rajzméret	Rajzszám
2020. április 22.	1:1000		04.08

Tervkód: C - 04.08 - E - V01 -

Szakasz sorszáma	Szakág jele	Rajz sorszáma	Tervfázis jele	Szállítási ütem	Kiterjesztés

Ez a terv az UVATERV Út-, Vasúttervező Zrt., SPECIÁLTERV Építőmérnöki Kft. szellemi tulajdona, melynek védelmét jogszabály biztosítja.

JELMAGYARÁZAT

Tervezett jelzőtábla

Meglévő jelzőtábla

Bontandó jelzőtábla

Meglévő útirányjelző tábla

Bontandó útirányjelző tábla

Tervezett útirányjelző tábla

Tervezett optika

Meglévő vezetőkorlát

Meglévő bontandó vezetőkorlát

Tervezett vezetőkorlát

Tervezett kerékpáros védőkorlát

Tervezett burkolatszél

Tervezett burkolati prizma

Tervezett vezetőkorlát adatai

20+079–20+079			
2025m	W5	H1	B

Hossz

Kezdő és végszelvény

Hely: B: bal oldal
J: jobb oldal

Visszatartási fokozat: H1,H2,H3, vagy KP: kerékpáros védőkorlát, vagy Hatástartomány

Tervezett vezetőkorlát átmeneti szakaszai

H1–L	
12m	B

Hossz

Átmenet típusa:
H1–L: levezetés betontömbbe
Hely: B: bal oldal
J: jobb oldal

ENGEDÉLYEZÉSI TERV

Tárgy: 53-54. sz. főutak, Soltvadkert elkerülő szakaszok
PST: K053.02.11, K053.02.12, K053.02.13, K053.02.15

Megrendelő: NIF Nemzeti Infrastruktúra Fejlesztő Zrt.
1134 Budapest, Váci út 45.
Telefon: (+36-1) 436 8100, Fax: (+36-1) 436 8110
E-mail: info@nif.hu, Honlap: www.nif.hu

Generáltervező: UVATERV Út-, Vasúttervező Zrt.
1117 Budapest, XI. Dombóvári út. 17-19.
Telefon: (+36-1) 371 4000, Fax: (+36-1) 204 2969
E-mail: 503@uvaterv.hu, Honlap: www.uvaterv.hu
Tervszám: 52.503

Főtervező	Ellenőr	Projektvezető	Vezérigazgató-h.	Vezérigazgató
Paulini Levente 01-11924	Fülöp Levente 01-15571	Vincze Gézáné	Törő Gyula	Bretz Gyula

Alvállalkozó: SPECIÁLTERV Építőmérnöki Kft.
1134 Budapest, Kassák Lajos utca 81.
Telefon: (+36-1) 368 9107, Fax: (+36-1) 368 9107 (108)
E-mail: specialterv@specialterv.hu, Honlap: www.specialterv.hu
Tervszám: 18.107
Ügyvezető igazgató: Dávid Gábor
Projektvezető: Ober István

Szaktervező: SPECIÁLTERV Építőmérnöki Kft.
1134 Budapest, Kassák Lajos utca 81.
Telefon: (+36-1) 368 9107, Fax: (+36-1) 368 9107 (108)
E-mail: specialterv@specialterv.hu, Honlap: www.specialterv.hu
Tervszám: 18.107

Felelős tervező	Tervező	Tervező	Ellenőr
Kurucz Tibor 01-7866	Mohay-Vaszary Borbála		Fejes Zoltán 01-12240

Szakág: C - Forgalomtechnika
Tervfázis: Engedélyezési terv

Részművelet: ***Forgalomtechnikai helyszínrajz***
53 sz. főút 42+200 - 43+000 km sz. közötti szakasz,
5316 j. mellékút, FÉ421, FÉ422, FÉ423, UÉ421 és KÉ421 j. utak

Tervjel: C

Dátum	Méretarány	Rajzméret	Rajzszám
2020. április 22.	1:1000		04.09

Tervkód: C - 04.09 - E - V01 -

Szakasz sorszáma	Szakág jele	Rajz sorszáma	Tervfázis jele	Szállítási ütem	Kiterjesztés

Ez a terv az UVATERV Út-, Vasúttervező Zrt., SPECIÁLTERV Építőmérnöki Kft. szellemi tulajdona, melynek védelmét jogszabály biztosítja.

JELMAGYARÁZAT

- Tervezett jelzőtábla
- Meglévő jelzőtábla
- Bontandó jelzőtábla
- Meglévő útirányjelző tábla
- Bontandó útirányjelző tábla
- Tervezett útirányjelző tábla
- Tervezett optika
- Meglévő vezetőkorlát
- Meglévő bontandó vezetőkorlát
- Tervezett vezetőkorlát
- Tervezett kerékpáros védőkorlát
- Tervezett burkolatszél
- Tervezett burkolati prizma

Tervezett vezetőkorlát adatai

20+079–20+079			
2025m	W5	H1	B

Hossz

Kezdő és végszelvény

Hely: B: bal oldal
J: jobb oldal

Visszatartási fokozat: H1,H2,H3, vagy
KP: kerékpáros védőkorlát, vagy
Hatástartomány

Tervezett vezetőkorlát átmeneti szakaszai

H1–L	
12m	B

Hossz

Átmenet típusa:
H1–L: levezetés betontömbbe
Hely: B: bal oldal
J: jobb oldal

ENGEDÉLYEZÉSI TERV

Tárgy

53-54. sz. főutak, Soltvadkert elkerülő szakaszok
PST: K053.02.11, K053.02.12, K053.02.13, K053.02.15

Megrendelő

NIF Nemzeti Infrastruktúra Fejlesztő Zrt.
1134 Budapest, Váci út 45.
Telefon: (+36-1) 436 8100, Fax: (+36-1) 436 8110
E-mail: info@nif.hu, Honlap: www.nif.hu

Generáltervező

UVATERV Út-, Vasúttervező Zrt.
1117 Budapest, XI. Dombóvári út. 17-19.
Telefon: (+36-1) 371 4000, Fax: (+36-1) 204 2969
E-mail: 503@uvaterv.hu, Honlap: www.uvaterv.hu

Tervszám: 52.503

Főtervező	Ellenőr	Projektvezető	Vezérigazgató-h.	Vezérigazgató
Paulini Levente 01-11924	Fülöp Levente 01-15571	Vincze Gézáné	Törő Gyula	Bretz Gyula

Alvállalkozó

SPECIÁLTERV Építőmérnöki Kft.
1134 Budapest, Kassák Lajos utca 81.
Telefon: (+36-1) 368 9107, Fax: (+36-1) 368 9107 (108)
E-mail: specialterv@specialterv.hu, Honlap: www.specialterv.hu

Tervszám: 18.107

Ügyvezető igazgató: Dávid Gábor

Projektvezető: Ober István

Szaktervező

SPECIÁLTERV Építőmérnöki Kft.
1134 Budapest, Kassák Lajos utca 81.
Telefon: (+36-1) 368 9107, Fax: (+36-1) 368 9107 (108)
E-mail: specialterv@specialterv.hu, Honlap: www.specialterv.hu

Tervszám: 18.107

Felelős tervező	Tervező	Tervező	Ellenőr
Kurucz Tibor 01-7866	Mohay-Vaszary Borbála		Fejes Zoltán 01-12240

Szakág	Tervfázis
C - Forgalomtechnika	Engedélyezési terv

Részművelet

Forgalomtechnikai helyszínrajz
53 sz. főút 43+000 - 43+600 km sz. közötti szakasz,
FÉ423, FÉ441 és FD383 j. utak

Tervjel: C

Dátum	Méretarány	Rajzméret	Rajzszám
2020. április 22.	1:1000		04.10

Tervkód

	Szakasz sorszáma	Szakág jele	Rajz sorszáma	Tervfázis jele	Szállítási ütem	Kiterjesztés
	C	- 04.10 -	E	- V01 -		

Ez a terv az UVATERV Út-, Vasúttervező Zrt., SPECIÁLTERV Építőmérnöki Kft. szellemi tulajdona, melynek védelmét jogszabály biztosítja.

JELMAGYARÁZAT

Tervezett jelzőtábla

Meglévő jelzőtábla

Bontandó jelzőtábla

Meglévő útirányjelző tábla

Bontandó útirányjelző tábla

Tervezett útirányjelző tábla

Tervezett optika

Meglévő vezetőkorlát

Meglévő bontandó vezetőkorlát

Tervezett vezetőkorlát

Tervezett kerékpáros védőkorlát

Tervezett burkolatszél

Tervezett burkolati prizma

Tervezett vezetőkorlát adatai

- 20+079–20+079: Kezdő és végszelvény
- 2025m: Hossz
- W5: Hatástartomány
- H1: Visszatartási fokozat: H1,H2,H3, vagy KP: kerékpáros védőkorlát, vagy
- B: Hely: B: bal oldal, J: jobb oldal

Tervezett vezetőkorlát átmeneti szakaszai

- H1–L: Átmenet típusa: H1–L: levezetés betontömbbe
- 12m: Hossz
- B: Hely: B: bal oldal, J: jobb oldal

ENGEDÉLYEZÉSI TERV

Tárgy

53-54. sz. főutak, Soltvadkert elkerülő szakaszok

PST: K053.02.11, K053.02.12, K053.02.13, K053.02.15

Megrendelő

NIF Nemzeti Infrastruktúra Fejlesztő Zrt.
1134 Budapest, Váci út 45.
Telefon: (+36-1) 436 8100, Fax: (+36-1) 436 8110
E-mail: info@nif.hu, Honlap: www.nif.hu

Generáltervező

UVATERV Út-, Vasúttervező Zrt.
1117 Budapest, XI. Dombóvári út. 17-19.
Telefon: (+36-1) 371 4000, Fax: (+36-1) 204 2969
E-mail: 503@uvaterv.hu, Honlap: www.uvaterv.hu

Tervszám: 52.503

Főtervező	Ellenőr	Projektvezető	Vezérigazgató-h.	Vezérigazgató
Paulini Levente 01-11924	Fülöp Levente 01-15571	Vincze Gézáné	Törő Gyula	Bretz Gyula

Alvállalkozó

SPECIÁLTERV Építőmérnöki Kft.
1134 Budapest, Kassák Lajos utca 81.
Telefon: (+36-1) 368 9107, Fax: (+36-1) 368 9107 (108)
E-mail: specialterv@specialterv.hu, Honlap: www.specialterv.hu

Tervszám: 18.107

Ügyvezető igazgató: Dávid Gábor

Projektvezető: Ober István

Szaktervező

SPECIÁLTERV Építőmérnöki Kft.
1134 Budapest, Kassák Lajos utca 81.
Telefon: (+36-1) 368 9107, Fax: (+36-1) 368 9107 (108)
E-mail: specialterv@specialterv.hu, Honlap: www.specialterv.hu

Tervszám: 18.107

Felelős tervező	Tervező	Tervező	Ellenőr
Kurucz Tibor 01-7866	Mohay-Vaszary Borbála		Fejes Zoltán 01-12240

Szakág	Tervfázis
C - Forgalomtechnika	Engedélyezési terv

Részművelet	Tervjel
Forgalomtechnikai helyszínrajz 53 sz. főút 43+600 - 44+300 km sz. közötti szakasz, *FÉ441és FD383 j. utak*	C

Dátum	Méretarány	Rajzméret	Rajzszám
2020. április 22.	1:1000		04.11

Tervkód: C - 04.11 - E - V01 -

	Szakasz sorszáma	Szakág jele	Rajz sorszáma	Tervfázis jele	Szállítási ütem	Kiterjesztés

Ez a terv az UVATERV Út-, Vasúttervező Zrt., SPECIÁLTERV Építőmérnöki Kft. szellemi tulajdona, melynek védelmét jogszabály biztosítja.

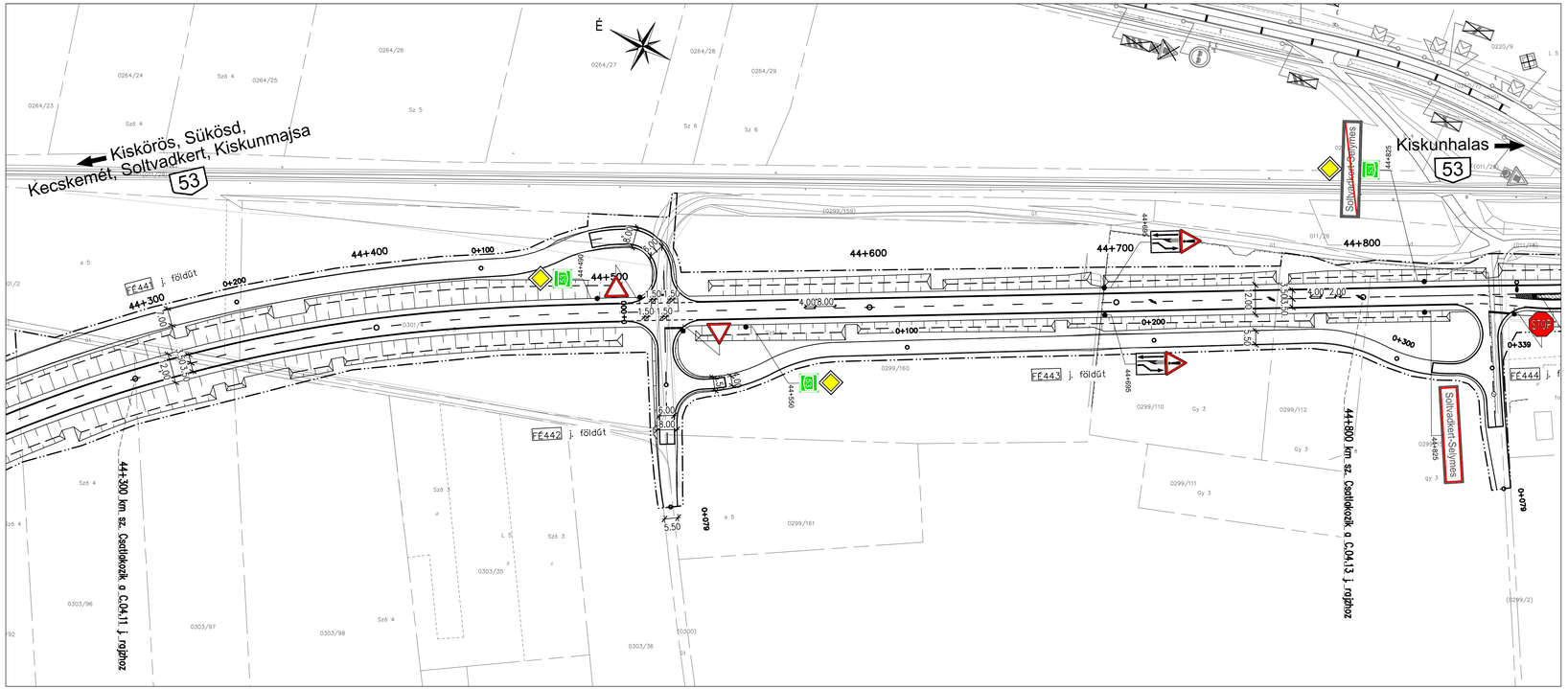

JELMAGYARÁZAT

Tervezett jelzőtábla

Meglévő jelzőtábla

Bontandó jelzőtábla

Meglévő útirányjelző tábla

Bontandó útirányjelző tábla

Tervezett útirányjelző tábla

Tervezett optika

Meglévő vezetőkorlát

Meglévő bontandó vezetőkorlát

Tervezett vezetőkorlát

Tervezett kerékpáros védőkorlát

Tervezett burkolatszél

Tervezett burkolati prizma

Tervezett vezetőkorlát adatai

20+079–20+079
2025m W5 H1 B

Hossz

Kezdő és végszelvény

Hely: B: bal oldal
J: jobb oldal

Visszatartási fokozat: H1,H2,H3, vagy
KP: kerékpáros védőkorlát, vagy
Hatástartomány

Tervezett vezetőkorlát átmeneti szakaszai

H1–L
12m B

Hossz

Átmenet típusa:
H1–L: levezetés betontömbbe
Hely: B: bal oldal
J: jobb oldal

ENGEDÉLYEZÉSI TERV

Tárgy

53-54. sz. főutak, Soltvadkert elkerülő szakaszok
PST: K053.02.11, K053.02.12, K053.02.13, K053.02.15

Megrendelő

NIF NEMZETI INFRASTRUKTÚRA FEJLESZTŐ ZRT.
1134 Budapest, Váci út 45.
Telefon: (+36-1) 436 8100, Fax: (+36-1) 436 8110
E-mail: info@nif.hu, Honlap: www.nif.hu

Generáltervező

UVATERV Út-, Vasúttervező Zrt.
1117 Budapest, XI. Dombóvári út. 17-19.
Telefon: (+36-1) 371 4000, Fax: (+36-1) 204 2969
E-mail: 503@uvaterv.hu, Honlap: www.uvaterv.hu

Tervszám: 52.503

Főtervező	Ellenőr	Projektvezető	Vezérigazgató-h.	Vezérigazgató
Paulini Levente 01-11924	Fülöp Levente 01-15571	Vincze Gézáné	Törő Gyula	Bretz Gyula

Alvállalkozó

SPECIÁLTERV ÉPÍTŐMÉRNÖKI KFT.
SPECIÁLTERV Építőmérnöki Kft.
1134 Budapest, Kassák Lajos utca 81.
Telefon: (+36-1) 368 9107, Fax: (+36-1) 368 9107 (108)
E-mail: specialterv@specialterv.hu, Honlap: www.specialterv.hu

Tervszám: 18.107

Ügyvezető igazgató: Dávid Gábor

Projektvezető: Ober István

Szaktervező

SPECIÁLTERV ÉPÍTŐMÉRNÖKI KFT.
SPECIÁLTERV Építőmérnöki Kft.
1134 Budapest, Kassák Lajos utca 81.
Telefon: (+36-1) 368 9107, Fax: (+36-1) 368 9107 (108)
E-mail: specialterv@specialterv.hu, Honlap: www.specialterv.hu

Tervszám: 18.107

Felelős tervező	Tervező	Tervező	Ellenőr
Kurucz Tibor 01-7866	Mohay-Vaszary Borbála		Fejes Zoltán 01-12240

Szakág: C - Forgalomtechnika

Tervfázis: Engedélyezési terv

Részművelet: *Forgalomtechnikai helyszínrajz*
53 sz. főút 44+300 - 44+800 km sz. közötti szakasz,
FE441, FE442 és FE443 j. utak

Tervjel: C

Dátum	Méretarány	Rajzméret	Rajzszám
2020. április 22.	1:1000		04.12

Tervkód: C - 04.12 - E - V01 -

Szakasz sorszáma	Szakág jele	Rajz sorszáma	Tervfázis jele	Szállítási ütem	Kiterjesztés

Ez a terv az UVATERV Út-, Vasúttervező Zrt., SPECIÁLTERV Építőmérnöki Kft. szellemi tulajdona, melynek védelmét jogszabály biztosítja.

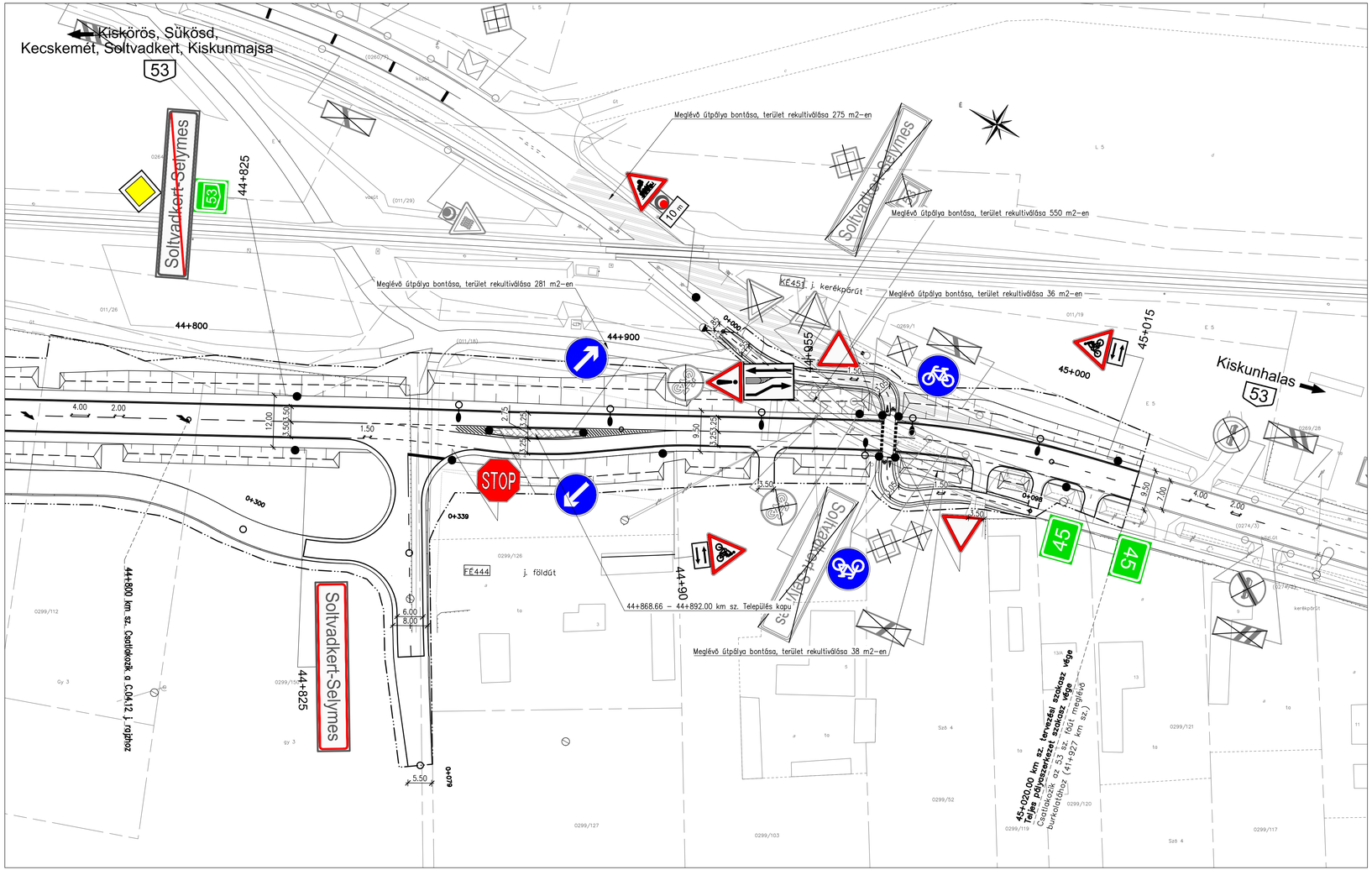

JELMAGYARÁZAT

- Tervezett jelzőtábla
- Meglévő jelzőtábla
- Bontandó jelzőtábla
- Meglévő útirányjelző tábla
- Bontandó útirányjelző tábla
- Tervezett útirányjelző tábla
- Tervezett optika
- Meglévő vezetőkorlát
- Meglévő bontandó vezetőkorlát
- Tervezett vezetőkorlát
- Tervezett kerékpáros védőkorlát
- Tervezett burkolatszél
- Tervezett burkolati prizma

Tervezett vezetőkorlát adatai

20+079–20+079 | 2025m | W5 | H1 | B

Hossz

Kezdő és végszelvény
Hely: B: bal oldal, J: jobb oldal
Visszatartási fokozat: H1,H2,H3, vagy KP: kerékpáros védőkorlát, vagy
Hatástartomány

Tervezett vezetőkorlát átmeneti szakaszai

H1–L | 12m | B

Hossz

Átmenet típusa:
H1–L: levezetés betontömbbe
Hely: B: bal oldal, J: jobb oldal

ENGEDÉLYEZÉSI TERV

Tárgy

53-54. sz. főutak, Soltvadkert elkerülő szakaszok
PST: K053.02.11, K053.02.12, K053.02.13, K053.02.15

Megrendelő

NIF Nemzeti Infrastruktúra Fejlesztő Zrt.
1134 Budapest, Váci út 45.
Telefon: (+36-1) 436 8100, Fax: (+36-1) 436 8110
E-mail: info@nif.hu, Honlap: www.nif.hu

Generáltervező

UVATERV Út-, Vasúttervező Zrt.
1117 Budapest, XI. Dombóvári út. 17-19.
Telefon: (+36-1) 371 4000, Fax: (+36-1) 204 2969
E-mail: 503@uvaterv.hu, Honlap: www.uvaterv.hu

Tervszám: 52.503

Főtervező	Ellenőr	Projektvezető	Vezérigazgató-h.	Vezérigazgató
Paulini Levente 01-11924	Fülöp Levente 01-15571	Vincze Gézáné	Törő Gyula	Bretz Gyula

Alvállalkozó

SPECIÁLTERV Építőmérnöki Kft.
1134 Budapest, Kassák Lajos utca 81.
Telefon: (+36-1) 368 9107, Fax: (+36-1) 368 9107 (108)
E-mail: specialterv@specialterv.hu, Honlap: www.specialterv.hu

Tervszám: 18.107
Ügyvezető igazgató: Dávid Gábor
Projektvezető: Ober István

Szaktervező

SPECIÁLTERV Építőmérnöki Kft.
1134 Budapest, Kassák Lajos utca 81.
Telefon: (+36-1) 368 9107, Fax: (+36-1) 368 9107 (108)
E-mail: specialterv@specialterv.hu, Honlap: www.specialterv.hu

Tervszám: 18.107

Felelős tervező	Tervező	Tervező	Ellenőr
Kurucz Tibor 01-7866	Mohay-Vaszary Borbála		Fejes Zoltán 01-12240

Szakág: C - Forgalomtechnika
Tervfázis: Engedélyezési terv

Részművelet: ***Forgalomtechnikai helyszínrajz***
53 sz. főút 44+800 - 45+020 km sz. közötti szakasz,
FÉ444, UÉ441 és KÉ451 j. utak
Tervjel: C

Dátum	Méretarány	Rajzméret	Rajzszám
2020. április 22.	1:500		04.13

Tervkód: C - 04.13 - E - V01 -

Szakasz sorszáma	Szakág jele	Rajz sorszáma	Tervfázis jele	Szállítási ütem	Kiterjesztés

Ez a terv az UVATERV Út-, Vasúttervező Zrt., SPECIÁLTERV Építőmérnöki Kft. szellemi tulajdona, melynek védelmét jogszabály biztosítja.

JELMAGYARÁZAT

- Tervezett jelzőtábla
- Meglévő jelzőtábla
- Bontandó jelzőtábla
- Meglévő útirányjelző tábla
- Bontandó útirányjelző tábla
- Tervezett útirányjelző tábla
- Tervezett optika
- Meglévő vezetőkorlát
- Meglévő bontandó vezetőkorlát
- Tervezett vezetőkorlát
- Tervezett kerékpáros védőkorlát
- Tervezett burkolatszél
- Tervezett burkolati prizma

Tervezett vezetőkorlát adatai

20+079–20+079			
2025m	W5	H1	B

- Kezdő és végszelvény
- Hely: B: bal oldal, J: jobb oldal
- Visszatartási fokozat: H1,H2,H3, vagy KP: kerékpáros védőkorlát, vagy
- Hatástartomány
- Hossz

Tervezett vezetőkorlát átmeneti szakaszai

H1–L	
12m	B

- Átmenet típusa: H1–L: levezetés betontömbbe
- Hely: B: bal oldal, J: jobb oldal
- Hossz

ENGEDÉLYEZÉSI TERV

Tárgy: 53-54. sz. főutak, Soltvadkert elkerülő szakaszok
PST: K053.02.11, K053.02.12, K053.02.13, K053.02.15

Megrendelő: NIF Nemzeti Infrastruktúra Fejlesztő Zrt.
1134 Budapest, Váci út 45.
Telefon: (+36-1) 436 8100, Fax: (+36-1) 436 8110
E-mail: info@nif.hu, Honlap: www.nif.hu

Generáltervező: UVATERV Út-, Vasúttervező Zrt.
1117 Budapest, XI. Dombóvári út. 17-19.
Telefon: (+36-1) 371 4000, Fax: (+36-1) 204 2969
E-mail: 503@uvaterv.hu, Honlap: www.uvaterv.hu
Tervszám: 52.503

Főtervező: Paulini Levente 01-11924 · Ellenőr: Fülöp Levente 01-15571 · Projektvezető: Vincze Gézáné · Vezérigazgató-h.: Törő Gyula · Vezérigazgató: Bretz Gyula

Alvállalkozó: SPECIÁLTERV Építőmérnöki Kft.
1134 Budapest, Kassák Lajos utca 81.
Telefon: (+36-1) 368 9107, Fax: (+36-1) 368 9107 (108)
E-mail: specialterv@specialterv.hu, Honlap: www.specialterv.hu
Tervszám: 18.107
Ügyvezető igazgató: Dávid Gábor
Projektvezető: Ober István

Szaktervező: SPECIÁLTERV Építőmérnöki Kft.
1134 Budapest, Kassák Lajos utca 81.
Telefon: (+36-1) 368 9107, Fax: (+36-1) 368 9107 (108)
E-mail: specialterv@specialterv.hu, Honlap: www.specialterv.hu
Tervszám: 18.107

Felelős tervező: Kurucz Tibor 01-7866 · Tervező: Mohay-Vaszary Borbála · Tervező: · Ellenőr: Fejes Zoltán 01-12240

Szakág: C - Forgalomtechnika
Tervfázis: Engedélyezési terv

Részművelet: *Forgalomtechnikai helyszínrajz*
531 sz. főút 34+771.71 - 35+800 km sz. közötti szakasz,
FD351, FD352, FD353 és FD355 j. utak
Tervjel: C

Dátum	Méretarány	Rajzméret	Rajzszám
2020. április 22.	1:1000		04.14

Tervkód: C - 04.14 - E - V01 -
(Szakasz sorszáma · Szakág jele · Rajz sorszáma · Tervfázis jele · Szállítási ütem · Kiterjesztés)

Ez a terv az UVATERV Út-, Vasúttervező Zrt., SPECIÁLTERV Építőmérnöki Kft. szellemi tulajdona, melynek védelmét jogszabály biztosítja.

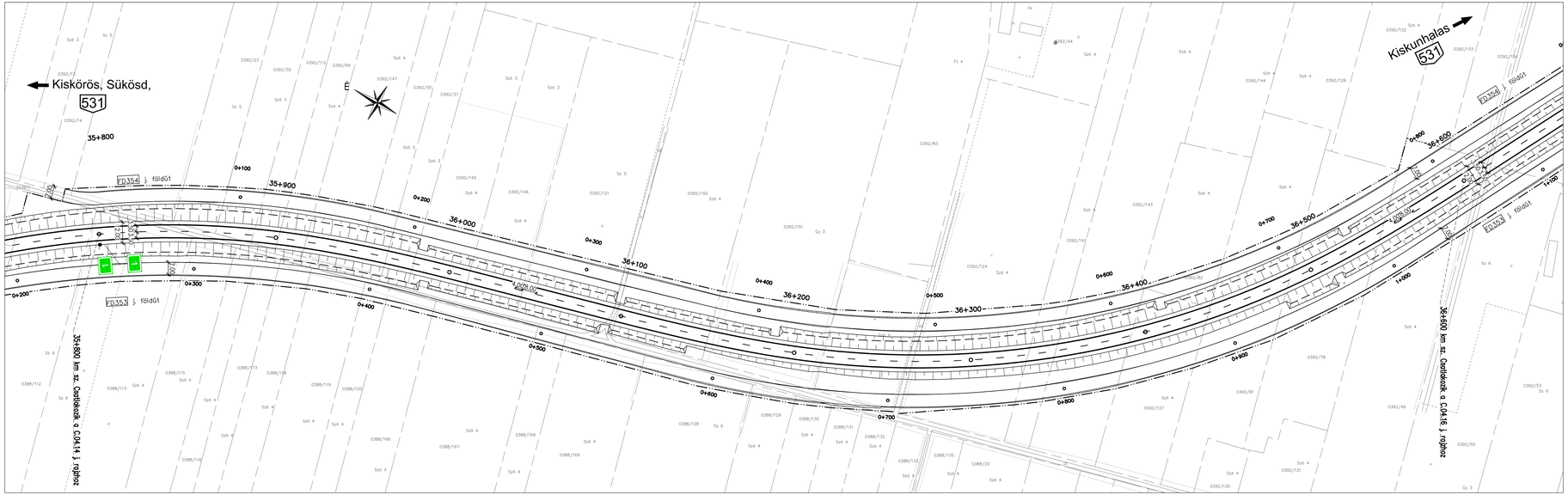

JELMAGYARÁZAT

Tervezett jelzőtábla

Meglévő jelzőtábla

Bontandó jelzőtábla

Meglévő útirányjelző tábla

Bontandó útirányjelző tábla

Tervezett útirányjelző tábla

Tervezett optika

Meglévő vezetőkorlát

Meglévő bontandó vezetőkorlát

Tervezett vezetőkorlát

Tervezett kerékpáros védőkorlát

Tervezett burkolatszél

Tervezett burkolati prizma

Tervezett vezetőkorlát adatai

Kezdő és végszelvény

20+079–20+079 / 2025m | W5 | H1 | B

Hossz

Hely: B: bal oldal
J: jobb oldal

Visszatartási fokozat: H1,H2,H3, vagy
KP: kerékpáros védőkorlát, vagy
Hatástartomány

Tervezett vezetőkorlát átmeneti szakaszai

H1–L / 12m | B

Hossz

Átmenet típusa:

H1–L: levezetés betontömbbe
Hely: B: bal oldal
J: jobb oldal

ENGEDÉLYEZÉSI TERV

Tárgy

53-54. sz. főutak, Soltvadkert elkerülő szakaszok
PST: K053.02.11, K053.02.12, K053.02.13, K053.02.15

Megrendelő

NIF Nemzeti Infrastruktúra Fejlesztő Zrt.
1134 Budapest, Váci út 45.
Telefon: (+36-1) 436 8100, Fax: (+36-1) 436 8110
E-mail: info@nif.hu, Honlap: www.nif.hu

Generáltervező

UVATERV Út-, Vasúttervező Zrt.
1117 Budapest, XI. Dombóvári út. 17-19.
Telefon: (+36-1) 371 4000, Fax: (+36-1) 204 2969
E-mail: 503@uvaterv.hu, Honlap: www.uvaterv.hu

Tervszám: 52.503

Főtervező	Ellenőr	Projektvezető	Vezérigazgató-h.	Vezérigazgató
Pavlini Levente 01-11924	Fülöp Levente 01-15571	Vincze Gézáné	Törő Gyula	Bretz Gyula

Alvállalkozó

SPECIÁLTERV Építőmérnöki Kft.
1134 Budapest, Kassák Lajos utca 81.
Telefon: (+36-1) 368 9107, Fax: (+36-1) 368 9107 (108)
E-mail: specialterv@specialterv.hu, Honlap: www.specialterv.hu

Tervszám: 18.107

Ügyvezető igazgató: Dávid Gábor

Projektvezető: Ober István

Szaktervező

SPECIÁLTERV Építőmérnöki Kft.
1134 Budapest, Kassák Lajos utca 81.
Telefon: (+36-1) 368 9107, Fax: (+36-1) 368 9107 (108)
E-mail: specialterv@specialterv.hu, Honlap: www.specialterv.hu

Tervszám: 18.107

Felelős tervező	Tervező	Tervező	Ellenőr
Kurucz Tibor 01-7866	Mohay-Vaszary Borbála		Fejes Zoltán 01-12240

Szakág	Tervfázis
C - Forgalomtechnika	Engedélyezési terv

Részművelet

Forgalomtechnikai helyszínrajz
531 sz. főút 35+800 - 36+600 km sz. közötti szakasz,
FD353 és FD354 j. utak

Tervjel: C

Dátum	Méretarány	Rajzméret	Rajzszám
2020. április 22.	1:1000		04.15

Tervkód: C - 04.15 - E - V01 -

Szakasz sorszáma	Szakág jele	Rajz sorszáma	Tervfázis jele	Szállítási ütem	Kiterjesztés

Ez a terv az UVATERV Út-, Vasúttervező Zrt., SPECIÁLTERV Építőmérnöki Kft. szellemi tulajdona, melynek védelmét jogszabály biztosítja.

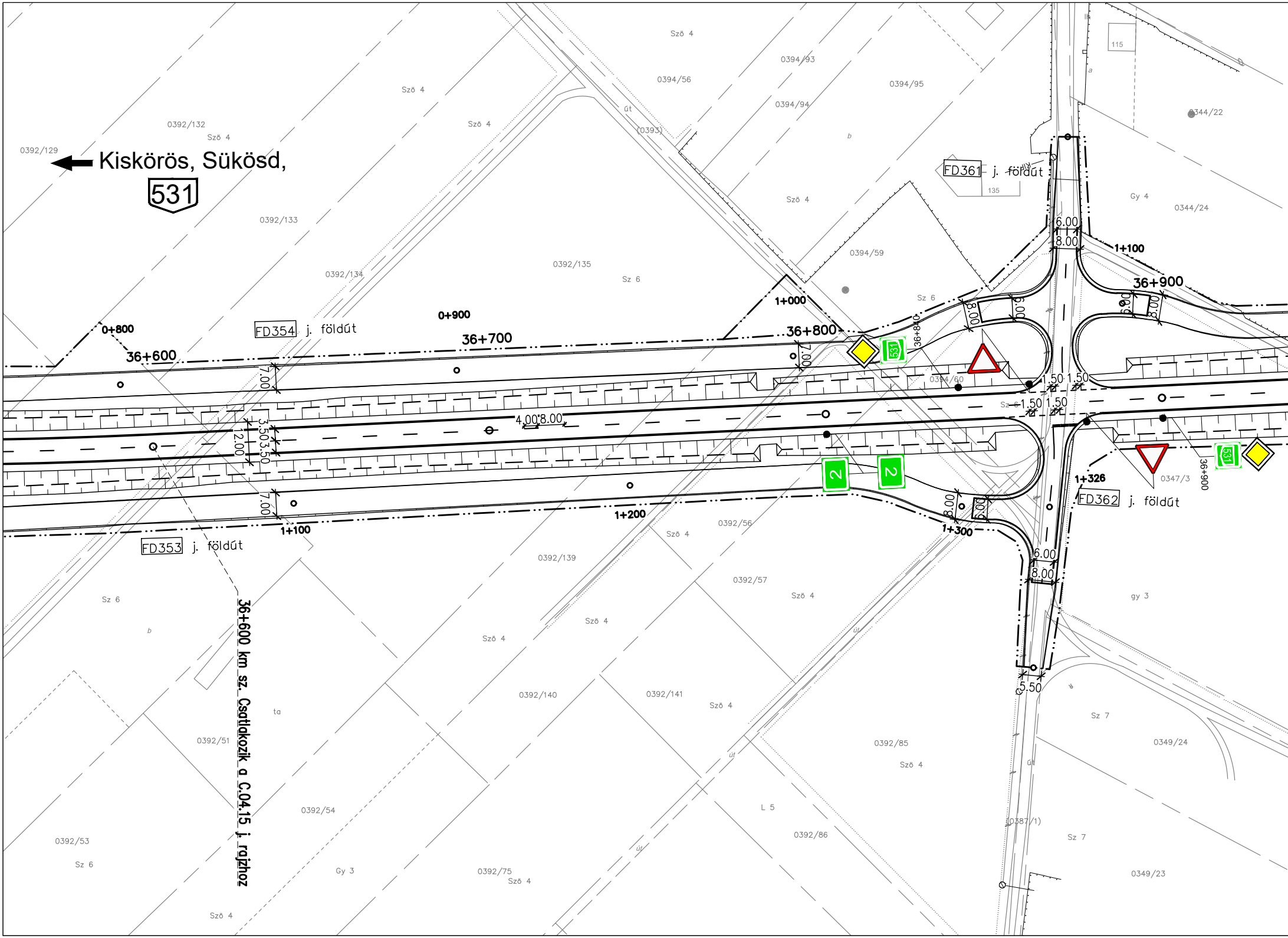
Kiskörös, Sükösd,
531
0392/129
0392/132
Sző 4
0392/133
0392/134
0392/135
Sz 6
Sző 4
Sző 4
0394/56
0394/93
0394/94
0394/95
út
(0393)
b
FD361 j. földút
135
115
0344/22
Gy 4
0344/24
Sző 4
0394/59
Sz 6
1+000
1+100
36+900
0+800
0+900
FD354 j. földút
36+600
36+700
36+800
36+840
531
6.00
8.00
1.50
1.50
1.50
1.50
0394/60
7.00
7.00
3.50
3.50
12.00
4.00
8.00
2
2
531
36+900
0347/3
1+326
FD362 j. földút
7.00
1+100
1+200
1+300
FD353 j. földút
Sző 4
0392/56
0392/139
0392/57
Sző 4
gy 3
Sz 6
b
36+600 km sz. Csatlakozik a C.04.15 j. rajzhoz
Sző 4
Sző 4
út
5.50
0392/140
0392/141
Sző 4
ta
0392/51
Sz 7
0349/24
0392/85
Sző 4
út
0392/54
L 5
0392/86
(0387/1)
Sz 7
0392/53
Sz 6
Gy 3
0392/75
Sző 4
út
0349/23
Sző 4

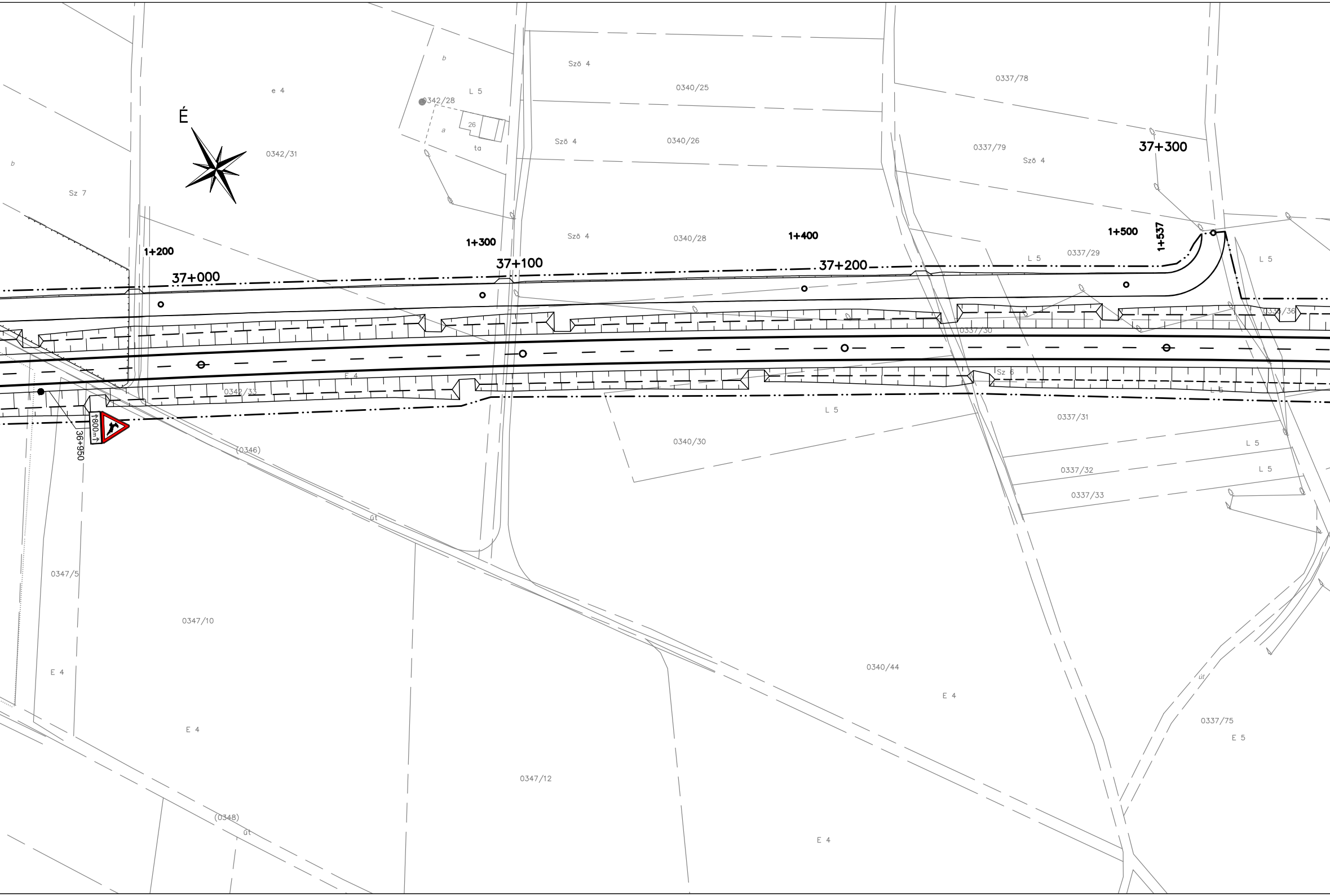
É
e 4
0342/28
L 5
b
a
26
ta
0342/31
b
Sz 7
Sző 4
0340/25
Sző 4
0340/26
0337/78
0337/79
Sző 4
37+300
Sző 4
0340/28
1+200
1+300
1+400
1+500
1+537
37+000
37+100
37+200
L 5
0337/29
L 5
0337/36
0337/30
F 4
0342/33
Sz 6
L 5
L 5
0337/31
0340/30
36+950
800 m
(0346)
L 5
0337/32
L 5
0337/33
út
0347/5
0347/10
E 4
0340/44
E 4
út
0337/75
E 5
E 4
0347/12
(0348)
út
E 4

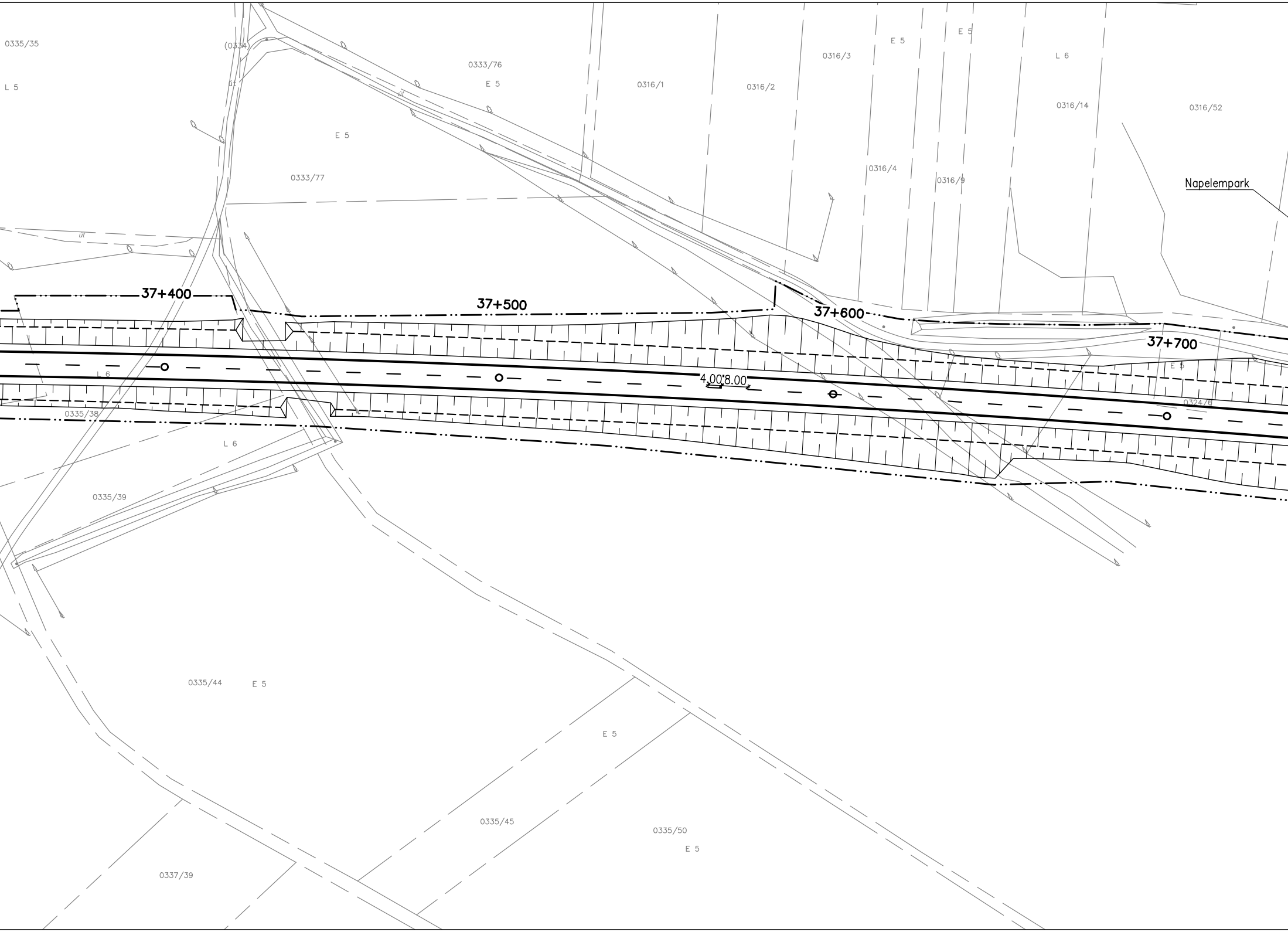
0335/35
(0334)
L 5
út
0333/76
E 5
E 5
0333/77
0316/1
0316/2
0316/3
E 5
E 5
L 6
0316/14
0316/52
0316/4
0316/9
Napelempark
út
37+400
37+500
37+600
37+700
4.00
8.00
L 6
0335/38
L 6
E 5
0324/6
0335/39
0335/44
E 5
E 5
0335/45
0335/50
E 5
0337/39

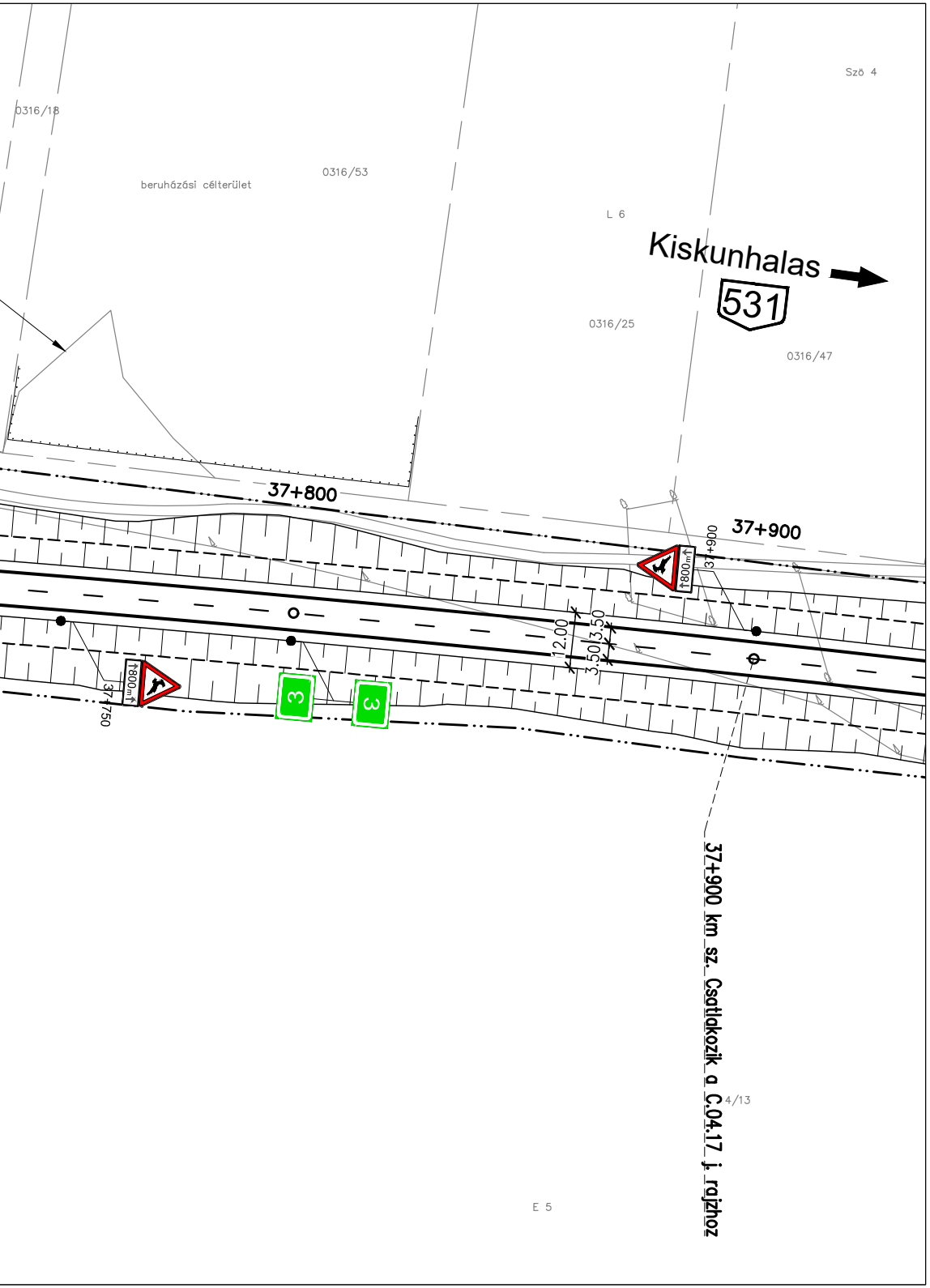
0316/18
beruházási célterület
0316/53
L 6
Szö 4
Kiskunhalas
531
0316/25
0316/47
37+800
37+900
37+900
800m
12.00
3.50
3.50
37+750
800m
3
3
4/13
E 5
37+900 km sz. Csatlakozik a C.04.17 j. rajzhoz

JELMAGYARÁZAT

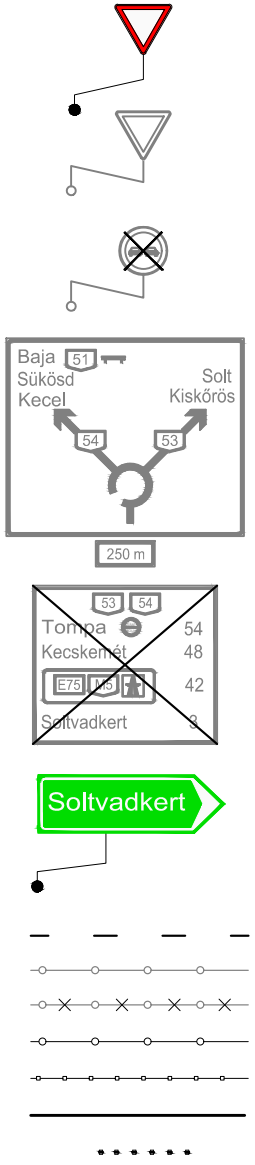
Baja
51
Sükösd
Kecel
Solt
Kiskőrös
54
53
250 m
53
54
Tompa
Kecskemét
Soltvadkert
54
48
42
3
E75
M5
Soltvadkert

Tervezett jelzőtábla

Meglévő jelzőtábla

Bontandó jelzőtábla

Meglévő útirányjelző tábla

Bontandó útirányjelző tábla

Tervezett útirányjelző tábla

Tervezett optika

Meglévő vezetőkorlát

Meglévő bontandó vezetőkorlát

Tervezett vezetőkorlát

Tervezett kerékpáros védőkorlát

Tervezett burkolatszél

Tervezett burkolati prizma

Tervezett vezetőkorlát adatai

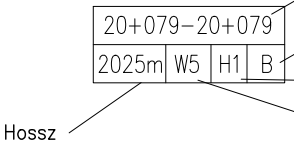
20+079–20+079
2025m
W5
H1
B

Kezdő és végszelvény

Hely: B: bal oldal
J: jobb oldal

Visszatartási fokozat: H1,H2,H3, vagy
KP: kerékpáros védőkorlát, vagy
Hatástartomány

Hossz

Tervezett vezetőkorlát átmeneti szakaszai

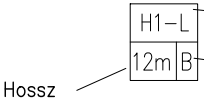

Átmenet típusa:
H1–L: levezetés betontömbbe
Hely: B: bal oldal
J: jobb oldal

Hossz

ENGEDÉLYEZÉSI TERV

Tárgy

53-54. sz. főutak, Soltvadkert elkerülő szakaszok

PST: K053.02.11, K053.02.12, K053.02.13, K053.02.15

Megrendelő

NEMZETI
INFRASTRUKTÚRA
FEJLESZTŐ ZRT.

NIF Nemzeti Infrastruktúra Fejlesztő Zrt.
1134 Budapest, Váci út 45.
Telefon: (+36-1) 436 8100, Fax: (+36-1) 436 8110
E-mail: info@nif.hu, Honlap: www.nif.hu

Generáltervező

UVATERV

UVATERV Út-, Vasúttervező Zrt.
1117 Budapest, XI. Dombóvári út. 17-19.
Telefon: (+36-1) 371 4000, Fax: (+36-1) 204 2969
E-mail: 503@uvaterv.hu, Honlap: www.uvaterv.hu

Tervszám: 52.503

Főtervező	Ellenőr	Projektvezető	Vezérigazgató-h.	Vezérigazgató
Paulini Levente 01-11924	Fülöp Levente 01-15571	Vincze Gézáné	Törő Gyula	Bretz Gyula

Alvállalkozó

SPECIÁLTERV
ÉPÍTŐMÉRNÖKI KFT.

SPECIÁLTERV Építőmérnöki Kft.
1134 Budapest, Kassák Lajos utca 81.
Telefon: (+36-1) 368 9107, Fax: (+36-1) 368 9107 (108)
E-mail: specialterv@specialterv.hu, Honlap: www.specialterv.hu

Tervszám: 18.107

Ügyvezető igazgató: Dávid Gábor

Projektvezető: Ober István

Ober István

Szaktervező

SPECIÁLTERV
ÉPÍTŐMÉRNÖKI KFT.

SPECIÁLTERV Építőmérnöki Kft.
1134 Budapest, Kassák Lajos utca 81.
Telefon: (+36-1) 368 9107, Fax: (+36-1) 368 9107 (108)
E-mail: specialterv@specialterv.hu, Honlap: www.specialterv.hu

Tervszám: 18.107

Felelős tervező	Tervező	Tervező	Ellenőr
Kurucz Tibor 01-7866	Mohay-Vaszary Borbála		Fejes Zoltán Fejes Zoltán 01-12240

Szakág: C - Forgalomtechnika

Tervfázis: Engedélyezési terv

Részművelet

Forgalomtechnikai helyszínrajz

531 sz. főút 36+600 - 37+900 km sz. közötti szakasz,
FD353, FD354, FD361 és FD362 j. utak

Tervjel: C

Dátum	Méretarány	Rajzméret	Rajzszám
2020. április 22.	1:1000		04.16

Tervkód: C - 04.16 - E - V01 -

Szakasz sorszáma	Szakág jele	Rajz sorszáma	Tervfázis jele	Szállítási ütem	Kiterjesztés
	C	04.16	E	V01	

Ez a terv az UVATERV Út-, Vasúttervező Zrt., SPECIÁLTERV Építőmérnöki Kft. szellemi tulajdona, melynek védelmét jogszabály biztosítja.

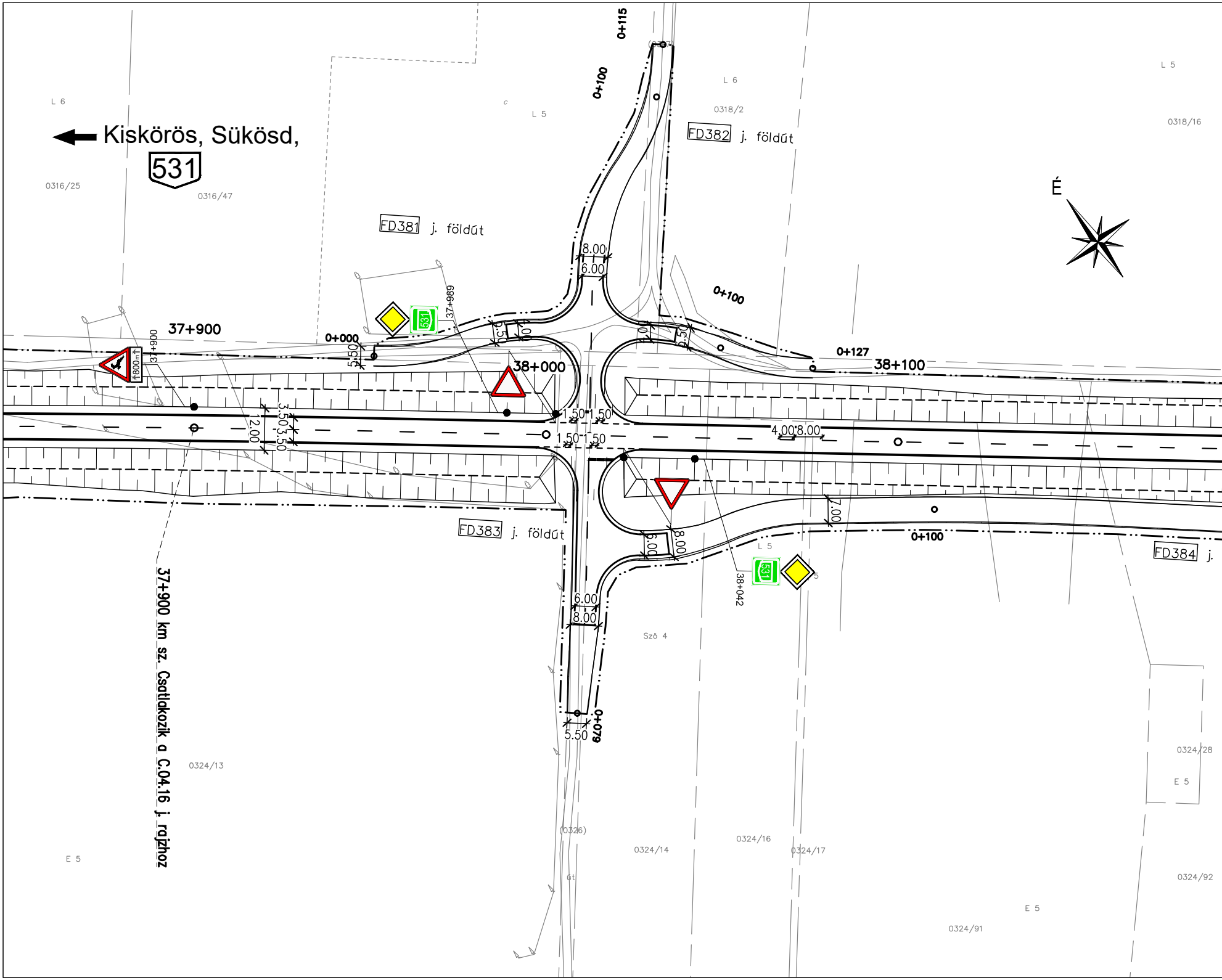
Kiskőrös, Sükösd,
531
0+115
0+100
L 6
L 5
L 6
0318/2
0318/16
FD382 j. földút
É
0316/25
0316/47
FD381 j. földút
37+989
0+100
37+900
0+000
37+900
1800m
0+127
38+100
38+000
5.50
8.00
6.00
1.50
1.50
1.50
1.50
3.50
3.50
12.00
4.00
8.00
7.00
6.00
8.00
FD383 j. földút
0+100
FD384 j.
38+042
L 5
Szö 4
6.00
8.00
5.50
0+079
37+900 km sz. Csatlakozik a C.04.16 j. rajzhoz
0324/13
0324/28
E 5
(0326)
0324/14
0324/16
0324/17
E 5
0324/92
E 5
0324/91

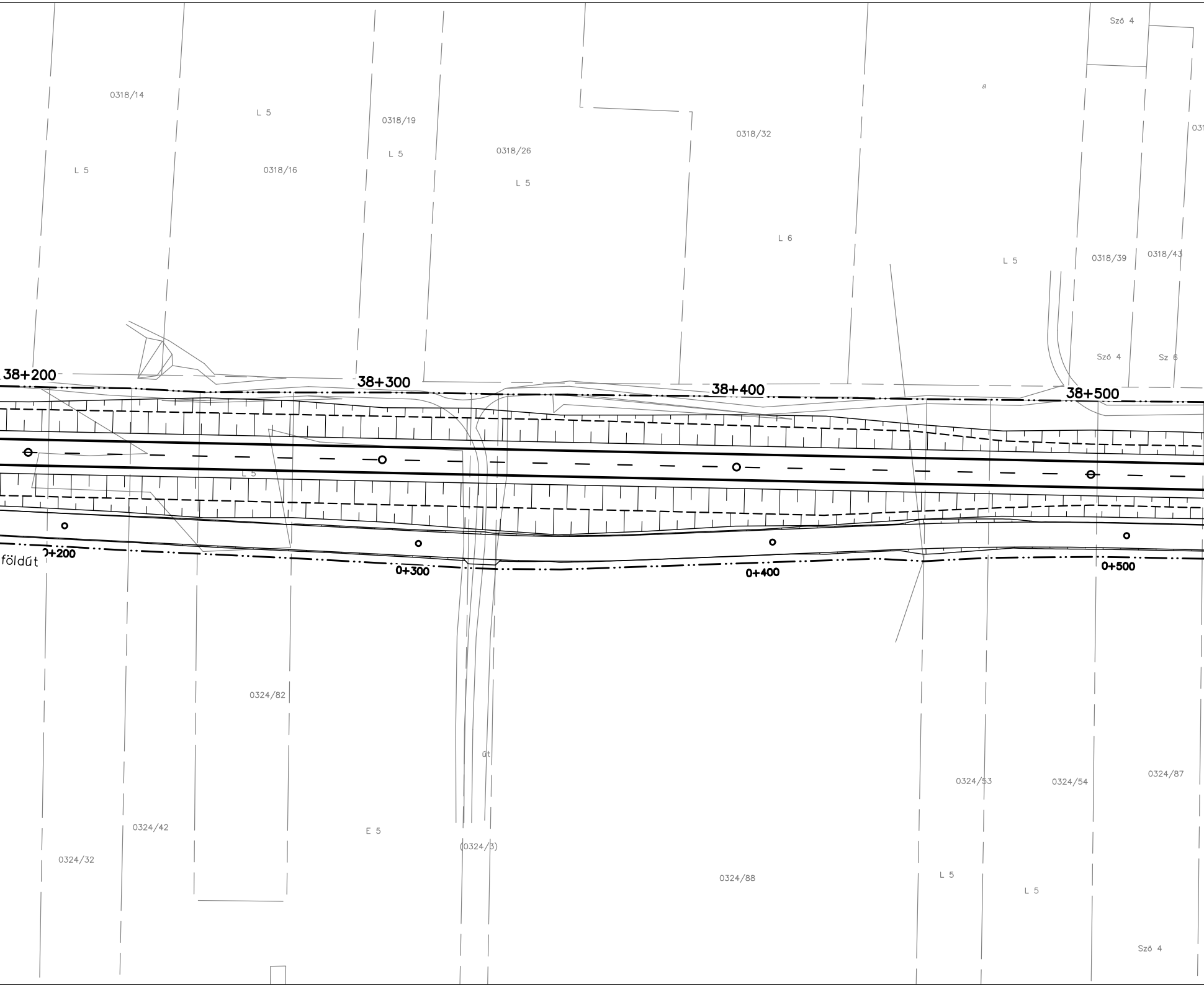
Szö 4
a
0318/14
L 5
0318/19
L 5
0318/26
L 5
0318/32
L 5
0318/16
L 6
L 5
0318/39
0318/43
Szö 4
Sz 6
38+200
38+300
38+400
38+500
L 5
0+200
földút
0+300
0+400
0+500
0324/82
út
0324/53
0324/54
0324/87
0324/42
E 5
(0324/3)
0324/32
0324/88
L 5
L 5
Szö 4

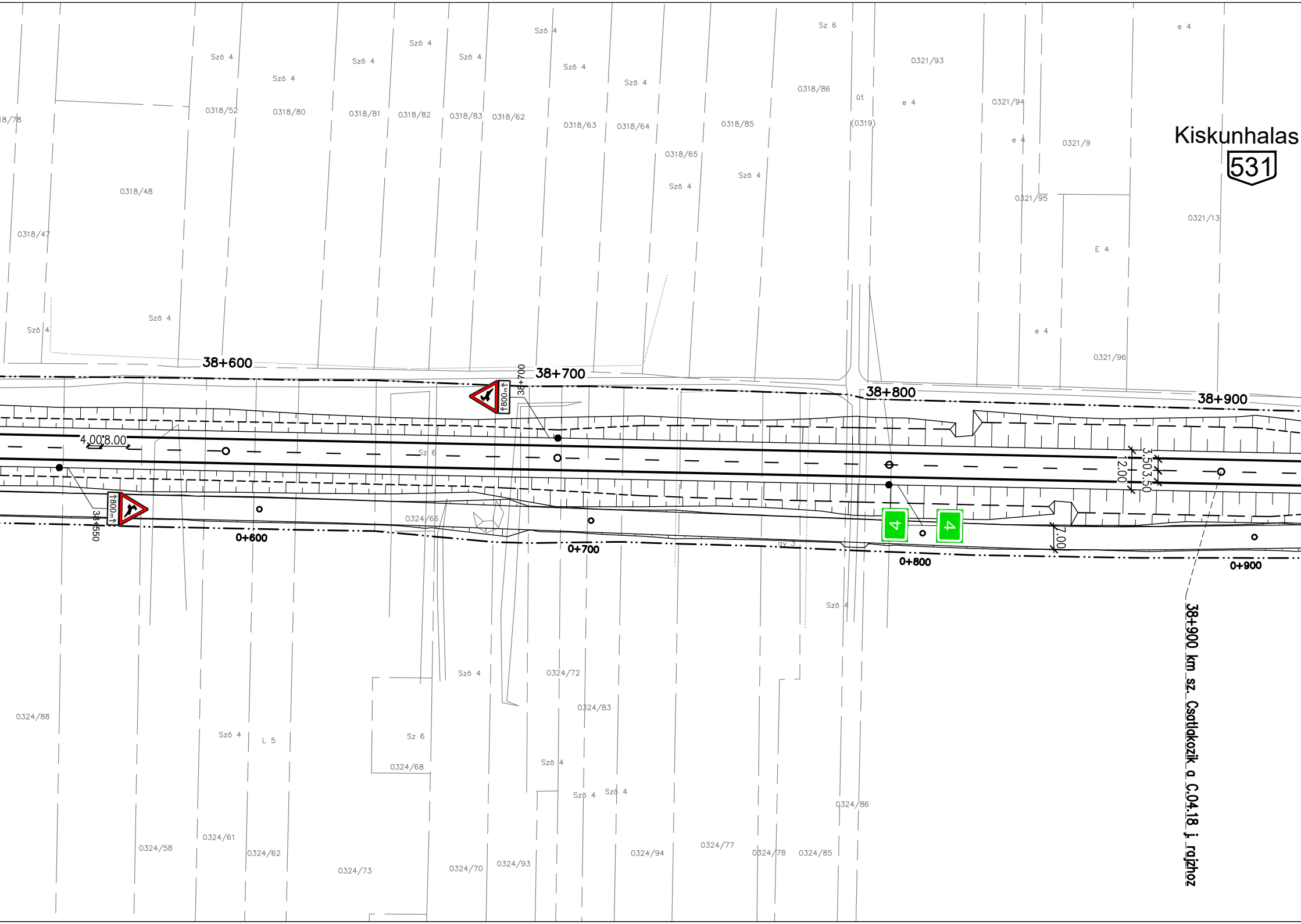
Kiskunhalas
531
38+600
38+700
38+800
38+900
0+600
0+700
0+800
0+900
38+550
38+700
4.00
8.00
12.00
3.50
3.50
7.00
800m
800m
4
4
Sz 6
Sző 4
Sz 6
e 4
E 4
út
(0319)
0318/78
0318/52
0318/80
0318/81
0318/82
0318/83
0318/62
0318/63
0318/64
0318/65
0318/85
0318/86
0318/48
0318/47
0321/93
0321/94
0321/9
0321/95
0321/13
0321/96
0324/66
0324/72
0324/83
0324/88
0324/68
0324/86
0324/61
0324/58
0324/62
0324/73
0324/70
0324/93
0324/94
0324/77
0324/78
0324/85
L 5
gy 3
38+900 km sz. Csatlakozik a C.04.18 j. rajzhoz

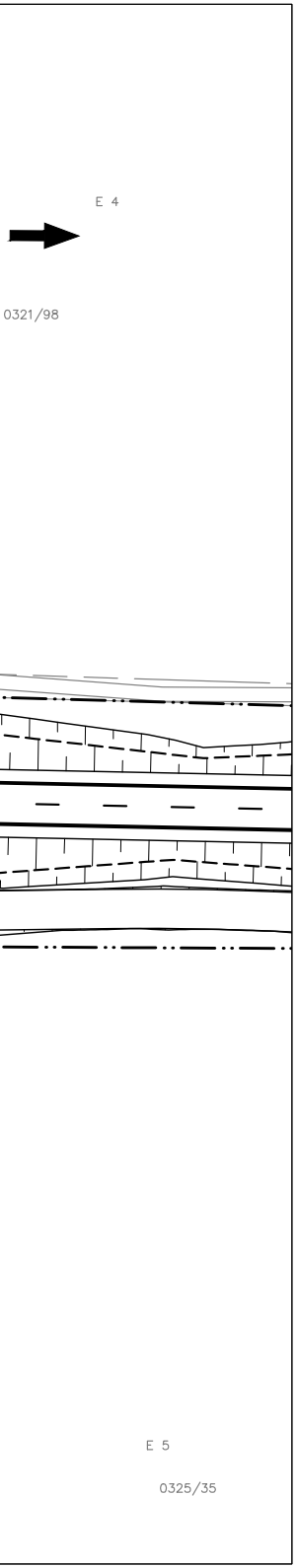
E 4
0321/98
E 5
0325/35

JELMAGYARÁZAT

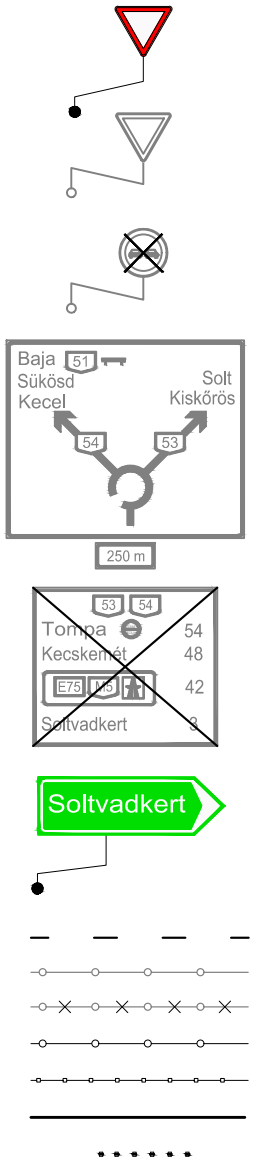
Baja
51
Süköd
Kecel
Solt
Kiskőrös
54
53
250 m
53
54
Tompa
Kecskemét
54
48
42
E75
M5
Soltvadkert
3
Soltvadkert

Tervezett jelzőtábla

Meglévő jelzőtábla

Bontandó jelzőtábla

Meglévő útirányjelző tábla

Bontandó útirányjelző tábla

Tervezett útirányjelző tábla

Tervezett optika

Meglévő vezetőkorlát

Meglévő bontandó vezetőkorlát

Tervezett vezetőkorlát

Tervezett kerékpáros védőkorlát

Tervezett burkolatszél

Tervezett burkolati prizma

Tervezett vezetőkorlát adatai

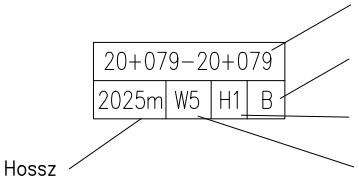
20+079–20+079
2025m
W5
H1
B
Hossz

Kezdő és végszelvény

Hely: B: bal oldal
J: jobb oldal

Visszatartási fokozat: H1,H2,H3, vagy
KP: kerékpáros védőkorlát, vagy
Hatástartomány

Tervezett vezetőkorlát átmeneti szakaszai

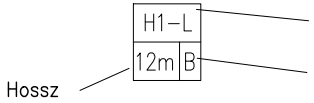
H1–L
12m
B
Hossz

Átmenet típusa:
H1–L: levezetés betontömbbe
Hely: B: bal oldal
J: jobb oldal

ENGEDÉLYEZÉSI TERV

Tárgy

53-54. sz. főutak, Soltvadkert elkerülő szakaszok
PST: K053.02.11, K053.02.12, K053.02.13, K053.02.15

Megrendelő

NIF Nemzeti Infrastruktúra Fejlesztő Zrt.
1134 Budapest, Váci út 45.
Telefon: (+36-1) 436 8100, Fax: (+36-1) 436 8110
E-mail: info@nif.hu, Honlap: www.nif.hu

Generáltervező

UVATERV Út-, Vasúttervező Zrt.
1117 Budapest, XI. Dombóvári út. 17-19.
Telefon: (+36-1) 371 4000, Fax: (+36-1) 204 2969
E-mail: 503@uvaterv.hu, Honlap: www.uvaterv.hu

Tervszám: 52.503

Főtervező	Ellenőr	Projektvezető	Vezérigazgató-h.	Vezérigazgató
Paulini Levente 01-11924	Fülöp Levente 01-15571	Vincze Gézáné	Törő Gyula	Bretz Gyula

Alvállalkozó

SPECIÁLTERV Építőmérnöki Kft.
1134 Budapest, Kassák Lajos utca 81.
Telefon: (+36-1) 368 9107, Fax: (+36-1) 368 9107 (108)
E-mail: specialterv@specialterv.hu, Honlap: www.specialterv.hu

Tervszám: 18.107

Ügyvezető igazgató: Dávid Gábor

Projektvezető: Ober István

Szakttervező

SPECIÁLTERV Építőmérnöki Kft.
1134 Budapest, Kassák Lajos utca 81.
Telefon: (+36-1) 368 9107, Fax: (+36-1) 368 9107 (108)
E-mail: specialterv@specialterv.hu, Honlap: www.specialterv.hu

Tervszám: 18.107

Felelős tervező	Tervező	Tervező	Ellenőr
Kurucz Tibor 01-7866	Mohay-Vaszary Borbála		Fejes Zoltán 01-12240

Szakág: C - Forgalomtechnika

Tervfázis: Engedélyezési terv

Részművelet

Forgalomtechnikai helyszínrajz
531 sz. főút 37+900 - 38+900 km sz. közötti szakasz,
FD381, FD382, FD383 és FD384 j. utak

Tervjel: C

Dátum	Méretarány	Rajzméret	Rajzszám
2020. április 22.	1:1000		04.17

Tervkód: C - 04.17 - E - V01 -

Szakasz sorszáma	Szakág jele	Rajz sorszáma	Tervfázis jele	Szállítási ütem	Kiterjesztés

Ez a terv az UVATERV Út-, Vasúttervező Zrt., SPECIÁLTERV Építőmérnöki Kft. szellemi tulajdona, melynek védelmét jogszabály biztosítja.

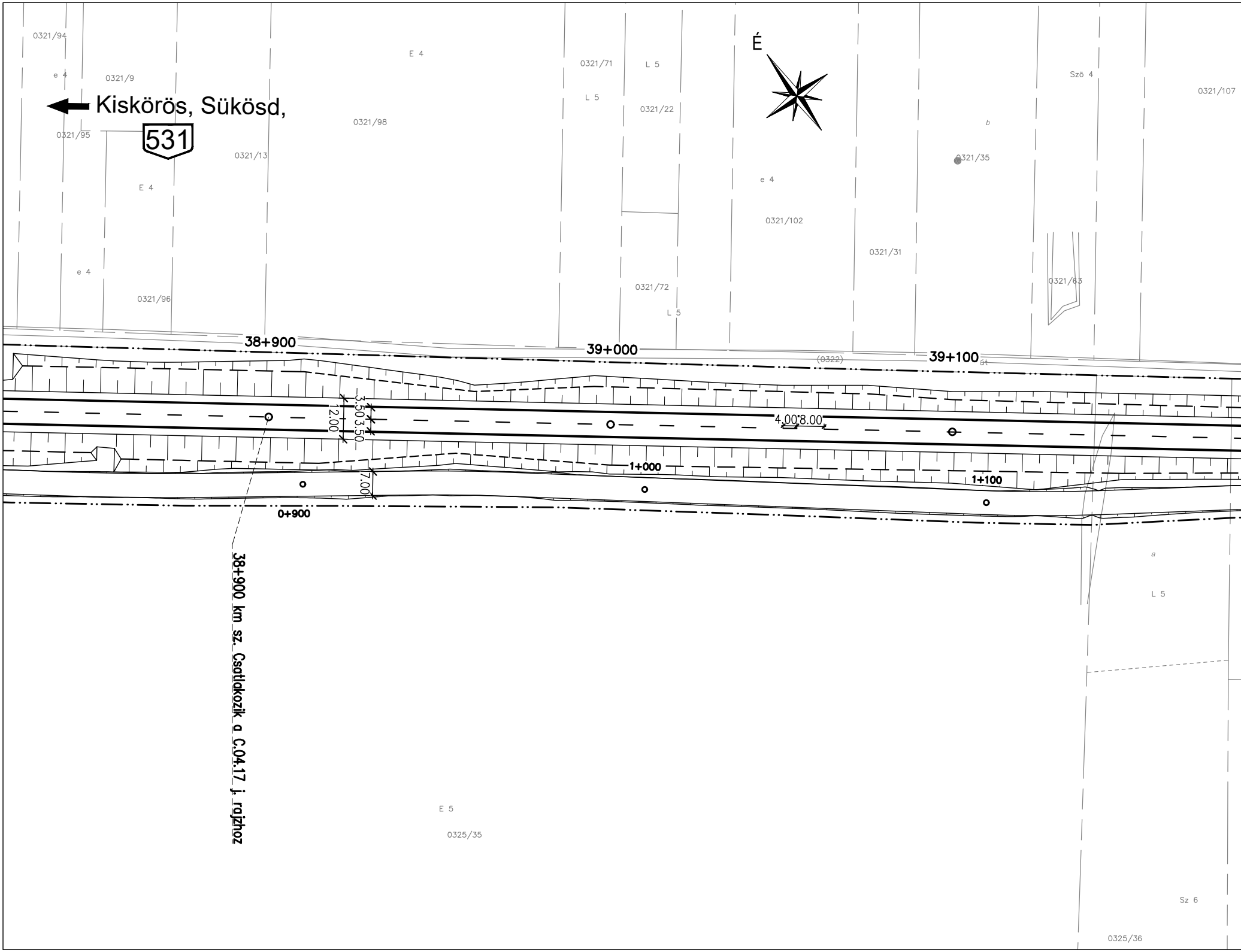
Kiskörös, Sükösd,
531
É
0321/94
e 4
0321/9
0321/95
0321/13
E 4
0321/98
E 4
e 4
0321/96
0321/71
L 5
L 5
0321/22
0321/72
L 5
e 4
0321/102
0321/31
b
0321/35
Szö 4
0321/107
0321/63
38+900
39+000
39+100
(0322)
út
3.50
3.50
12.00
4.00
8.00
7.00
1+000
1+100
0+900
a
L 5
E 5
0325/35
Sz 6
0325/36
38+900 km sz. Csatlakozik a C.04.17 j. rajzhoz

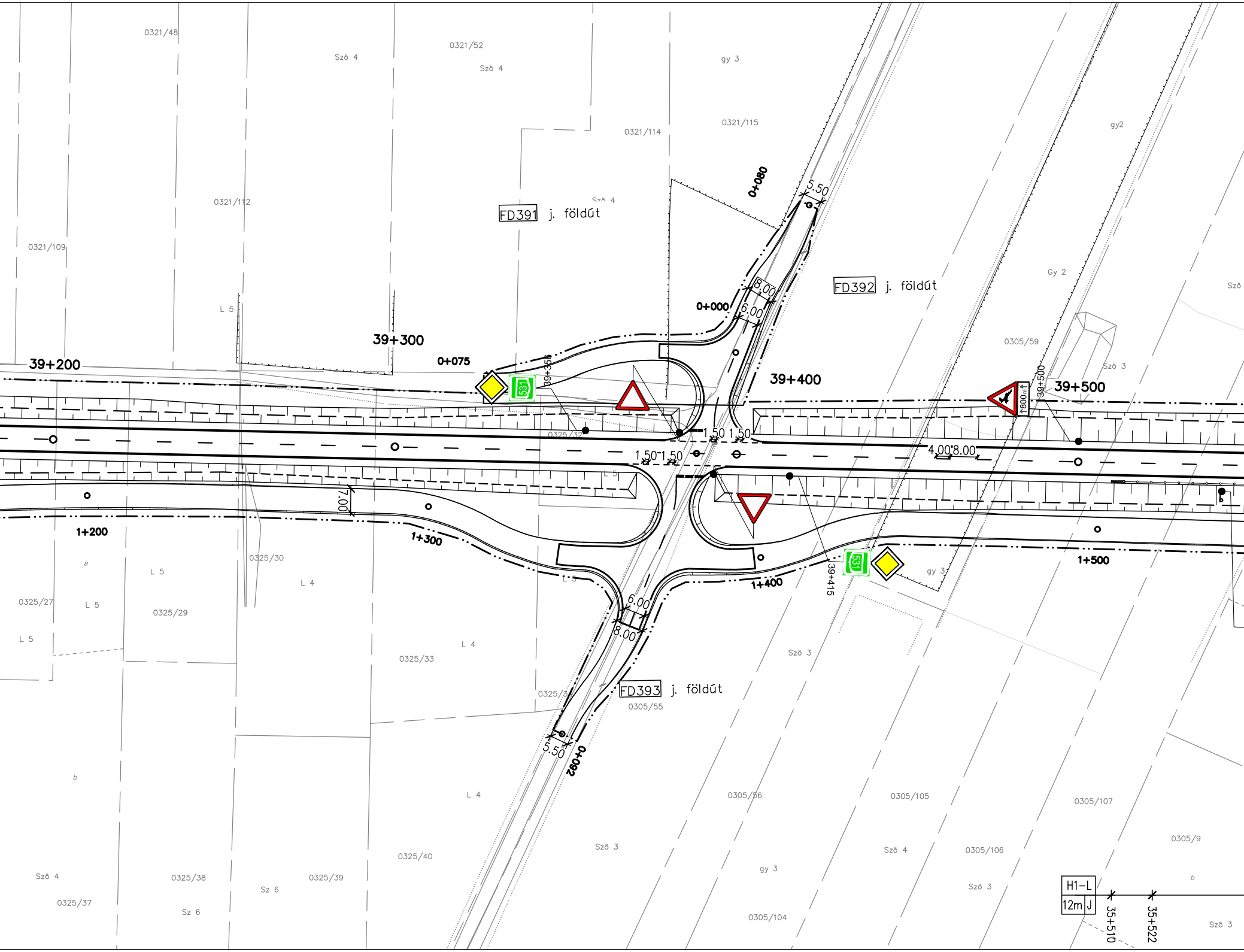
0321/48
0321/52
Sző 4
Sző 4
gy 3
0321/114
0321/115
gy2
0321/112
FD391 j. földút
0+080
5.50
0321/109
FD392 j. földút
Gy 2
Sző
L 5
8.00
6.00
0+000
39+300
39+200
0+075
39+350
39+400
0305/59
Sző 3
39+500
800 m
39+500
1.50 1.50
1.50 1.50
4.00 8.00
0325/32
L 5
7.00
1+200
1+300
0325/30
L 5
L 4
1+400
39+415
gy 3
1+500
a
0325/27
L 5
0325/29
6.00
8.00
L 4
0325/33
Sző 3
L 5
FD393 j. földút
0325/3
0305/55
5.50
0+092
b
L 4
0305/56
0305/105
0305/107
0305/9
Sző 3
gy 3
Sző 4
0305/106
0325/40
Sző 4
0325/38
0325/39
Sz 6
Sz 6
0325/37
0305/104
Sző 3
b
H1-L
12m J
35+510
35+522
Sző 3
531
531

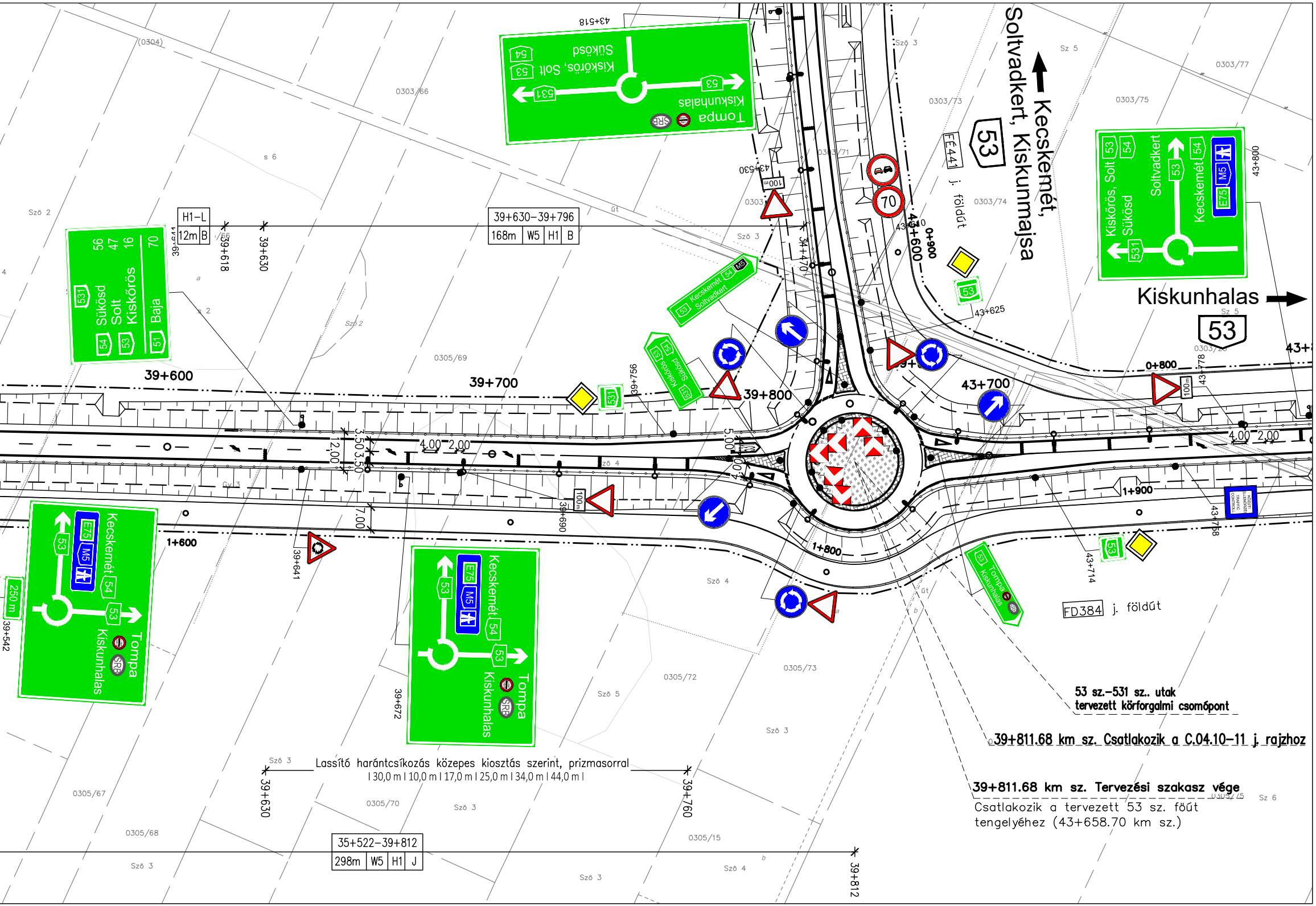
Kecskemét, Soltvadkert, Kiskunmajsa
53
Kiskunhalas
53
Tompa
Kiskunhalas
53
531
Kiskőrös, Solt
Süksód
53
54
43+518
Kiskőrös, Solt
Süksód
Soltvadkert
Kecskemét
531
53
54
M5
E75
43+800
56 47 16 70
Süksód Solt Kiskőrös
Baja
531
54
53
51
H1–L
12m B
39+618
39+630
39+630–39+796
168m W5 H1 B
39+600
39+700
39+800
43+700
0+800
0+900
1+600
1+800
1+900
43+625
43+530
43+714
43+768
43+778
39+641
39+672
39+690
39+756
39+542
250 m
100m
70
FE441 j. földút
FD384 j. földút
Kecskemét
M5
E75
54
53
Tompa
Kiskunhalas
Kecskemét Soltvadkert
53 54 M5
Kiskőrös Süksód
53 sz.–531 sz. utak tervezett körforgalmi csomópont
39+811.68 km sz. Csatlakozik a C.04.10–11 j. rajzhoz
39+811.68 km sz. Tervezési szakasz vége
Csatlakozik a tervezett 53 sz. főút tengelyéhez (43+658.70 km sz.)
Lassító harántcsíkozás közepes kiosztás szerint, prizmasorral
I 30,0 m I 10,0 m I 17,0 m I 25,0 m I 34,0 m I 44,0 m I
39+630
39+760
35+522–39+812
298m W5 H1 J
39+812
12.00
3.50 3.50
4.00 2.00
5.00
7.00
0303/66
0303/73
0303/74
0303/75
0303/77
0305/69
0305/72
0305/73
0305/67
0305/68
0305/70
0305/15
Szõ 2
Szõ 3
Szõ 4
Szõ 5
Sz 5
Sz 6

JELMAGYARÁZAT

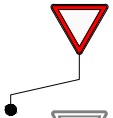
Tervezett jelzőtábla

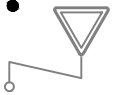
Meglévő jelzőtábla

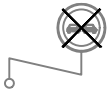
Bontandó jelzőtábla

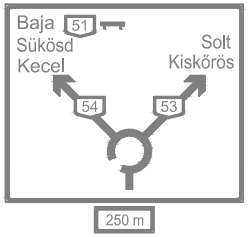
Baja
51
Sükösd
Kecel
Solt
Kiskőrös
54
53
250 m
Meglévő útirányjelző tábla

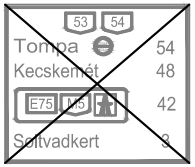
53
54
Tompa
Kecskemét
54
48
E75
5
42
Soltvadkert
3
Bontandó útirányjelző tábla

Soltvadkert
Tervezett útirányjelző tábla

— — — —	Tervezett optika
-o---o---o---o-	Meglévő vezetőkorlát
-o-×-o-×-o-×-o-×	Meglévő bontandó vezetőkorlát
-o---o---o---o-	Tervezett vezetőkorlát
-o-o-o-o-o-o-o-o-	Tervezett kerékpáros védőkorlát
———	Tervezett burkolatszél
• • • • • •	Tervezett burkolati prizma

Tervezett vezetőkorlát adatai

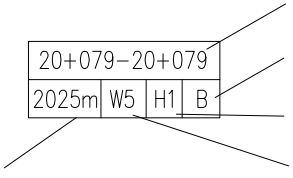
20+079–20+079
2025m
W5
H1
B
Hossz
Kezdő és végszelvény

Hely: B: bal oldal
J: jobb oldal

Visszatartási fokozat: H1,H2,H3, vagy
KP: kerékpáros védőkorlát, vagy
Hatástartomány

Tervezett vezetőkorlát átmeneti szakaszai

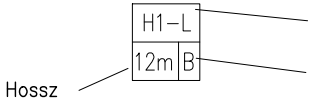
H1–L
12m
B
Hossz
Átmenet típusa:
H1–L: levezetés betontömbbe
Hely: B: bal oldal
J: jobb oldal

ENGEDÉLYEZÉSI TERV

Tárgy

53-54. sz. főutak, Soltvadkert elkerülő szakaszok
PST: K053.02.11, K053.02.12, K053.02.13, K053.02.15

Megrendelő

NEMZETI INFRASTRUKTÚRA FEJLESZTŐ ZRT.

NIF Nemzeti Infrastruktúra Fejlesztő Zrt.
1134 Budapest, Váci út 45.
Telefon: (+36-1) 436 8100, Fax: (+36-1) 436 8110
E-mail: info@nif.hu, Honlap: www.nif.hu

Generáltervező

UVATERV

UVATERV Út-, Vasúttervező Zrt.
1117 Budapest, XI. Dombóvári út. 17-19.
Telefon: (+36-1) 371 4000, Fax: (+36-1) 204 2969
E-mail: 503@uvaterv.hu, Honlap: www.uvaterv.hu

Tervszám: 52.503

Főtervező	Ellenőr	Projektvezető	Vezérigazgató-h.	Vezérigazgató
Paulini Levente 01-11924	Fülöp Levente 01-15571	Vincze Gézáné	Törő Gyula	Bretz Gyula

Alvállalkozó

SPECIÁLTERV ÉPÍTŐMÉRNÖKI KFT.

SPECIÁLTERV Építőmérnöki Kft.
1134 Budapest, Kassák Lajos utca 81.
Telefon: (+36-1) 368 9107, Fax: (+36-1) 368 9107 (108)
E-mail: specialterv@specialterv.hu, Honlap: www.specialterv.hu

Tervszám: 18.107

Ügyvezető igazgató: Dávid Gábor

Projektvezető: Ober István

Szaktervező

SPECIÁLTERV ÉPÍTŐMÉRNÖKI KFT.

SPECIÁLTERV Építőmérnöki Kft.
1134 Budapest, Kassák Lajos utca 81.
Telefon: (+36-1) 368 9107, Fax: (+36-1) 368 9107 (108)
E-mail: specialterv@specialterv.hu, Honlap: www.specialterv.hu

Tervszám: 18.107

Felelős tervező	Tervező	Tervező	Ellenőr
Kurucz Tibor 01-7866	Mohay-Vaszary Borbála		Fejes Zoltán 01-12240

Szakág: C - Forgalomtechnika

Tervfázis: Engedélyezési terv

Részművelet

Forgalomtechnikai helyszínrajz
531 sz. főút 38+900 - 39+811.68 km sz. közötti szakasz,
FD383, FD391, FD392 és FD393 j. utak

Tervjel: C

Dátum	Méretarány	Rajzméret	Rajzszám
2020. április 22.	1:1000		04.18

Tervkód

Szakasz sorszáma	Szakág jele	Rajz sorszáma	Tervfázis jele	Szállítási ütem	Kiterjesztés
	C	- 04.18 -	E	- V01 -	

Ez a terv az UVATERV Út-, Vasúttervező Zrt., SPECIÁLTERV Építőmérnöki Kft. szellemi tulajdona, melynek védelmét jogszabály biztosítja.

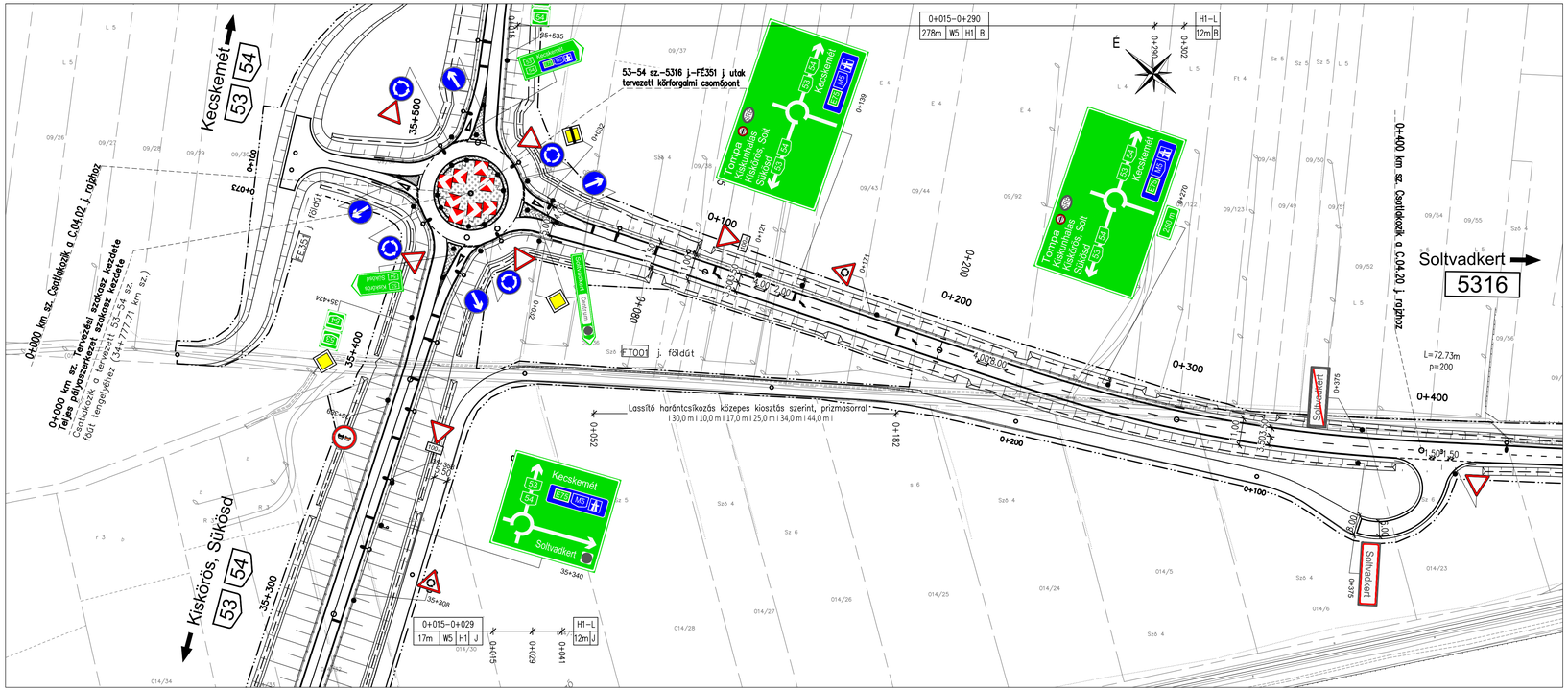

JELMAGYARÁZAT

- Tervezett jelzőtábla
- Meglévő jelzőtábla
- Bontandó jelzőtábla
- Meglévő útirányjelző tábla
- Bontandó útirányjelző tábla
- Tervezett útirányjelző tábla
- Tervezett optika
- Meglévő vezetőkorlát
- Meglévő bontandó vezetőkorlát
- Tervezett vezetőkorlát
- Tervezett kerékpáros védőkorlát
- Tervezett burkolatszél
- Tervezett burkolati prizma

Tervezett vezetőkorlát adatai

20+079–20+079
2025m W5 H1 B

- Kezdő és végszelvény
- Hely: B: bal oldal
  J: jobb oldal
- Visszatartási fokozat: H1,H2,H3, vagy
  KP: kerékpáros védőkorlát, vagy
- Hatástartomány
- Hossz

Tervezett vezetőkorlát átmeneti szakaszai

H1–L
12m B

- Átmenet típusa:
  H1–L: levezetés betontömbbe
- Hely: B: bal oldal
  J: jobb oldal
- Hossz

ENGEDÉLYEZÉSI TERV

Tárgy

53-54. sz. főutak, Soltvadkert elkerülő szakaszok
PST: K053.02.11, K053.02.12, K053.02.13, K053.02.15

Megrendelő

NIF Nemzeti Infrastruktúra Fejlesztő Zrt.
1134 Budapest, Váci út 45.
Telefon: (+36-1) 436 8100, Fax: (+36-1) 436 8110
E-mail: info@nif.hu, Honlap: www.nif.hu

Generáltervező

UVATERV Út-, Vasúttervező Zrt.
1117 Budapest, XI. Dombóvári út, 17-19.
Telefon: (+36-1) 371 4000, Fax: (+36-1) 204 2969
E-mail: 503@uvaterv.hu, Honlap: www.uvaterv.hu

Tervszám: 52.503

Főtervező	Ellenőr	Projektvezető	Vezérigazgató-h.	Vezérigazgató
Paulini Levente 01-11924	Fülöp Levente 01-15571	Vincze Gézáné	Törő Gyula	Bretz Gyula

Alvállalkozó

SPECIÁLTERV Építőmérnöki Kft.
1134 Budapest, Kassák Lajos utca 81.
Telefon: (+36-1) 368 9107, Fax: (+36-1) 368 9107 (108)
E-mail: specialterv@specialterv.hu, Honlap: www.specialterv.hu

Tervszám: 18.107
Ügyvezető igazgató: Dávid Gábor
Projektvezető: Ober István

Szaktervező

SPECIÁLTERV Építőmérnöki Kft.
1134 Budapest, Kassák Lajos utca 81.
Telefon: (+36-1) 368 9107, Fax: (+36-1) 368 9107 (108)
E-mail: specialterv@specialterv.hu, Honlap: www.specialterv.hu

Tervszám: 18.107

Felelős tervező	Tervező	Tervező	Ellenőr
Kurucz Tibor 01-7866	Mohay-Vaszary Borbála		Fejes Zoltán 01-12240

Szakág: C - Forgalomtechnika

Tervfázis: Engedélyezési terv

Részművelet: *Forgalomtechnikai helyszínrajz*
5316 j. mellékút 0+000 - 0+400 km sz. közötti szakasz,
FT001 j. út

Tervjel: C

Dátum	Méretarány	Rajzméret	Rajzszám
2020. április 22.	1:1000		04.19

Tervkód: C - 04.19 - E - V01 -

Szakasz sorszáma	Szakág jele	Rajz sorszáma	Tervfázis jele	Szállítási ütem	Kiterjesztés

Ez a terv az UVATERV Út-, Vasúttervező Zrt., SPECIÁLTERV Építőmérnöki Kft. szellemi tulajdona, melynek védelmét jogszabály biztosítja.

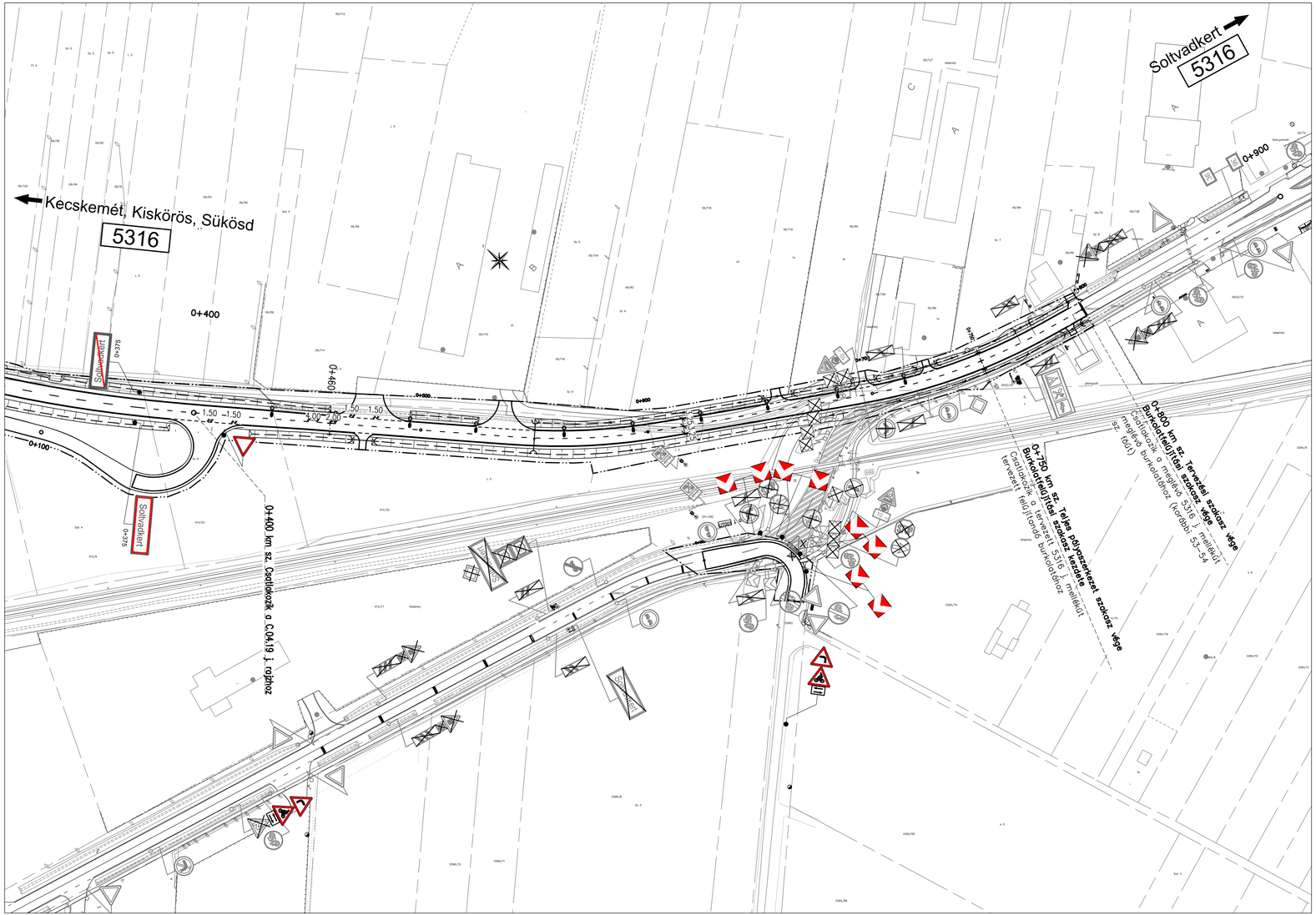

JELMAGYARÁZAT

- Tervezett jelzőtábla
- Meglévő jelzőtábla
- Bontandó jelzőtábla
- Meglévő útirányjelző tábla
- Bontandó útirányjelző tábla
- Tervezett útirányjelző tábla
- Tervezett optika
- Meglévő vezetőkorlát
- Meglévő bontandó vezetőkorlát
- Tervezett vezetőkorlát
- Tervezett kerékpáros védőkorlát
- Tervezett burkolatszél
- Tervezett burkolati prizma

Tervezett vezetőkorlát adatai

- Kezdő és végszelvény
- Hely: B: bal oldal, J: jobb oldal
- Visszatartási fokozat: H1,H2,H3, vagy KP: kerékpáros védőkorlát, vagy Hatástartomány

Hossz

Tervezett vezetőkorlát átmeneti szakaszai

- Átmenet típusa:
- H1–L: levezetés betontömbbe
- Hely: B: bal oldal, J: jobb oldal

Hossz

ENGEDÉLYEZÉSI TERV

Tárgy

53-54. sz. főutak, Soltvadkert elkerülő szakaszok
PST: K053.02.11, K053.02.12, K053.02.13, K053.02.15

Megrendelő

NIF Nemzeti Infrastruktúra Fejlesztő Zrt.
1134 Budapest, Váci út 45.
Telefon: (+36-1) 436 8100, Fax: (+36-1) 436 8110
E-mail: info@nif.hu, Honlap: www.nif.hu

Generáltervező

UVATERV Út-, Vasúttervező Zrt.
1117 Budapest, XI. Dombóvári út. 17-19.
Telefon: (+36-1) 371 4000, Fax: (+36-1) 204 2969
E-mail: 503@uvaterv.hu, Honlap: www.uvaterv.hu

Tervszám: 52.503

Főtervező	Ellenőr	Projektvezető	Vezérigazgató-h.	Vezérigazgató
Paulini Levente 01-11924	Fülöp Levente 01-15571	Vincze Gézáné	Törő Gyula	Bretz Gyula

Alvállalkozó

SPECIÁLTERV Építőmérnöki Kft.
1134 Budapest, Kassák Lajos utca 81.
Telefon: (+36-1) 368 9107, Fax: (+36-1) 368 9107 (108)
E-mail: specialterv@specialterv.hu, Honlap: www.specialterv.hu

Tervszám: 18.107
Ügyvezető igazgató: Dávid Gábor
Projektvezető: Ober István

Szaktervező

SPECIÁLTERV Építőmérnöki Kft.
1134 Budapest, Kassák Lajos utca 81.
Telefon: (+36-1) 368 9107, Fax: (+36-1) 368 9107 (108)
E-mail: specialterv@specialterv.hu, Honlap: www.specialterv.hu

Tervszám: 18.107

Felelős tervező	Tervező	Tervező	Ellenőr
Kurucz Tibor 01-7866	Mohay-Vaszary Borbála		Fejes Zoltán 01-12240

Szakág	Tervfázis
C - Forgalomtechnika	Engedélyezési terv

Részművelet: ***Forgalomtechnikai helyszínrajz***
5316 j. mellékút 0+400 - 0+400 km sz. közötti szakasz.
FT001 és UE001 j. utak

Tervjel: C

Dátum	Méretarány	Rajzméret	Rajzszám
2020. április 22.	1:1000		04.20

Tervkód: C - 04.20 - E - V01 -

Szakasz sorszáma	Szakág jele	Rajz sorszáma	Tervfázis jele	Szállítási ütem	Kitejezés

Ez a terv az UVATERV Út-, Vasúttervező Zrt., SPECIÁLTERV Építőmérnöki Kft. szellemi tulajdona, melynek védelmét jogszabály biztosítja.

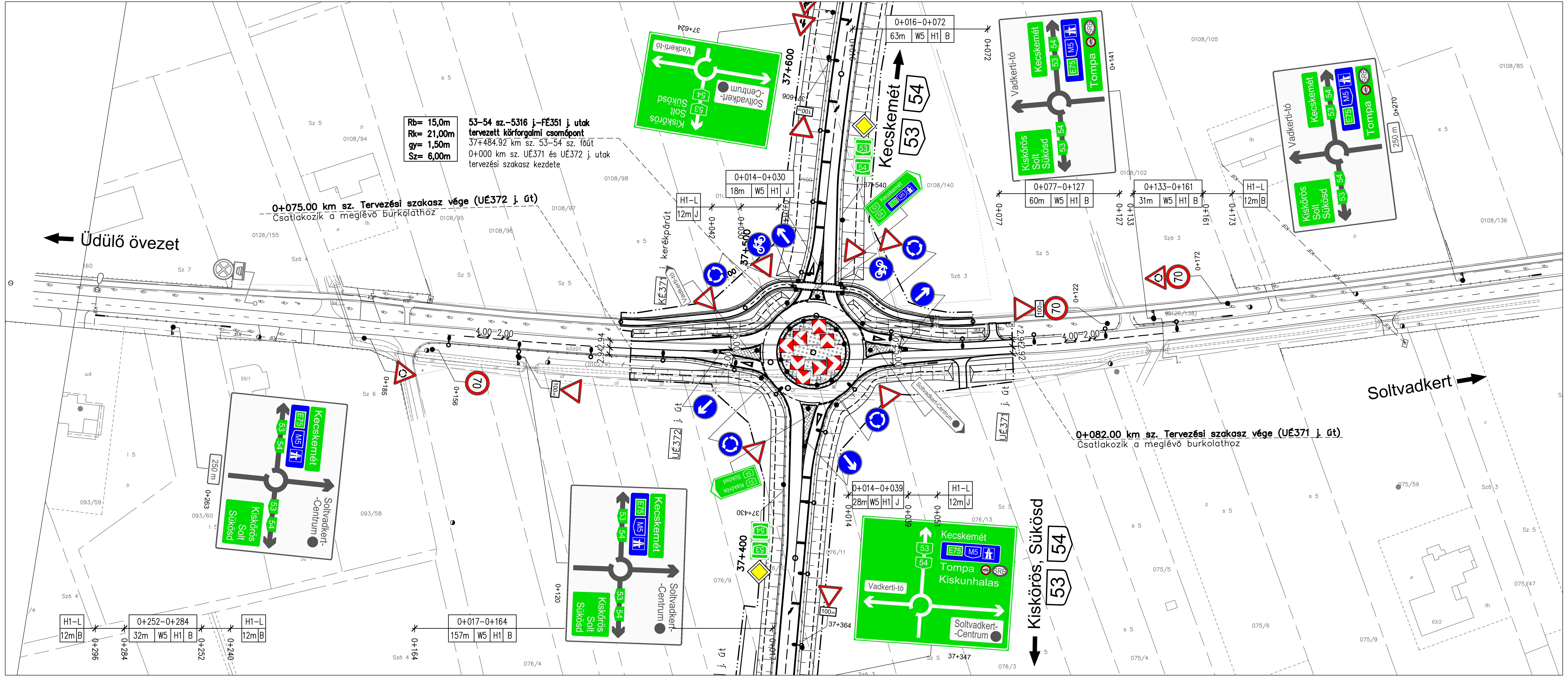

JELMAGYARÁZAT

Tervezett jelzőtábla

Meglévő jelzőtábla

Bontandó jelzőtábla

Meglévő útirányjelző tábla

Bontandó útirányjelző tábla

Tervezett útirányjelző tábla

Tervezett optika

Meglévő vezetőkorlát

Meglévő bontandó vezetőkorlát

Tervezett vezetőkorlát

Tervezett kerékpáros védőkorlát

Tervezett burkolatszél

Tervezett burkolati prizma

Tervezett vezetőkorlát adatai

Kezdő és végszelvény

20+079–20+079
2025m W5 H1 B

Hossz

Hely: B: bal oldal
J: jobb oldal

Visszatartási fokozat: H1,H2,H3, vagy
KP: kerékpáros védőkorlát, vagy
Hatástatompítony

Tervezett vezetőkorlát átmeneti szakaszai

H1-L
12m B

Hossz

Átmenet típusa:
H1-L: levezetés betontömbbe
Hely: B: bal oldal
J: jobb oldal

ENGEDÉLYEZÉSI TERV

Tárgy	53-54. sz. főutak, Soltvadkert elkerülő szakaszok PST: K053.02.11, K053.02.12, K053.02.13, K053.02.15
Megrendelő	NIF Nemzeti Infrastruktúra Fejlesztő Zrt. 1134 Budapest, Váci út 45. Telefon: (+36-1) 436 8100, Fax: (+36-1) 436 8110 E-mail: info@nif.hu, Honlap: www.nif.hu

Generáltervező				Tervszám
UVATERV Út-, Vasúttervező Zrt. 1117 Budapest, XI. Dombóvári út. 17-19. Telefon: (+36-1) 371 4000, Fax: (+36-1) 204 2969 E-mail: 503@uvaterv.hu, Honlap: www.uvaterv.hu				52.503
Főtervező Paulini Levente 01-11924	Ellenőr Fülöp Levente 01-15571	Projektvezető Vincze Gézáné	Vezérigazgató-h. Törő Gyula	Vezérigazgató Bretz Gyula

Alvállalkozó	Tervszám
SPECIÁLTERV Építőmérnöki Kft. 1134 Budapest, Kassák Lajos utca 81. Telefon: (+36-1) 368 9107, Fax: (+36-1) 368 9107 (108) E-mail: specialterv@specialterv.hu, Honlap: www.specialterv.hu	18.107 Ügyvezető igazgató: Dávid Gábor Projektvezető: Ober István

Szaktervező			Tervszám
SPECIÁLTERV Építőmérnöki Kft. 1134 Budapest, Kassák Lajos utca 81. Telefon: (+36-1) 368 9107, Fax: (+36-1) 368 9107 (108) E-mail: specialterv@specialterv.hu, Honlap: www.specialterv.hu			18.107
Felelős tervező Kurucz Tibor 01-7866	Tervező Mohay-Vaszary Borbála	Tervező	Ellenőr Fejes Zoltán 01-12240

Szakág			Tervfázis
C - Forgalomtechnika			Engedélyezési terv
Részművelet: *Forgalomtechnikai helyszínrajz* *UÉ371, UÉ372 j. utak*			Tervjel: C
Dátum: 2020. április 22.	Méretarány: 1:1000	Rajzméret	Rajzszám: 04.21.
Tervkód			C - 04.21 - E - V01 -

Szakasz sorszáma	Szakág jele	Rajz sorszáma	Tervfázis jele	Szállítási ütem	Kiterjesztés

Ez a terv az UVATERV Út-, Vasúttervező Zrt., SPECIÁLTERV Építőmérnöki Kft. szellemi tulajdona, melynek védelmét jogszabály biztosítja.

JELMAGYARÁZAT

	Tervezett jelzőtábla
	Meglévő jelzőtábla
	Bontandó jelzőtábla
Baja 51 Sükösd Kecel; Solt Kiskőrös; 54; 53; 250 m	Meglévő útirányjelző tábla
53 54 Tompa Kecskemét E75 M5 Soltvadkert 54 48 42 3	Bontandó útirányjelző tábla
Soltvadkert	Tervezett útirányjelző tábla
	Tervezett optika
	Meglévő vezetőkorlát
	Meglévő bontandó vezetőkorlát
	Tervezett vezetőkorlát
	Tervezett kerékpáros védőkorlát
	Tervezett burkolatszél
	Tervezett burkolati prizma

Tervezett vezetőkorlát adatai

20+079–20+079
2025m | W5 | H1 | B

- Kezdő és végszelvény
- Hely: B: bal oldal; J: jobb oldal
- Visszatartási fokozat: H1,H2,H3, vagy KP: kerékpáros védőkorlát, vagy
- Hatástartomány
- Hossz

Tervezett vezetőkorlát átmeneti szakaszai

H1–L
12m | B

- Átmenet típusa: H1–L: levezetés betontömbbe
- Hely: B: bal oldal; J: jobb oldal
- Hossz

ENGEDÉLYEZÉSI TERV

Tárgy
53-54. sz. főutak, Soltvadkert elkerülő szakaszok
PST: K053.02.11, K053.02.12, K053.02.13, K053.02.15

Megrendelő
NIF Nemzeti Infrastruktúra Fejlesztő Zrt.
1134 Budapest, Váci út 45.
Telefon: (+36-1) 436 8100, Fax: (+36-1) 436 8110
E-mail: info@nif.hu, Honlap: www.nif.hu

Generáltervező
UVATERV Út-, Vasúttervező Zrt.
1117 Budapest, XI. Dombóvári út. 17-19.
Telefon: (+36-1) 371 4000, Fax: (+36-1) 204 2969
E-mail: 503@uvaterv.hu, Honlap: www.uvaterv.hu
Tervszám: 52.503

Főtervező	Ellenőr	Projektvezető	Vezérigazgató-h.	Vezérigazgató
Paulini Levente 01-11924	Fülöp Levente 01-15571	Vincze Gézáné	Törő Gyula	Bretz Gyula

Alvállalkozó
SPECIÁLTERV Építőmérnöki Kft.
1134 Budapest, Kassák Lajos utca 81.
Telefon: (+36-1) 368 9107, Fax: (+36-1) 368 9107 (108)
E-mail: specialterv@specialterv.hu, Honlap: www.specialterv.hu
Tervszám: 18.107
Ügyvezető igazgató: Dávid Gábor
Projektvezető: Ober István

Szaktervező
SPECIÁLTERV Építőmérnöki Kft.
1134 Budapest, Kassák Lajos utca 81.
Telefon: (+36-1) 368 9107, Fax: (+36-1) 368 9107 (108)
E-mail: specialterv@specialterv.hu, Honlap: www.specialterv.hu
Tervszám: 18.107

Felelős tervező	Tervező	Tervező	Ellenőr
Kurucz Tibor 01-7866	Mohay-Vaszary Borbála		Fejes Zoltán 01-12240

Szakág	Tervfázis
C - Forgalomtechnika	Engedélyezési terv

Részművelet	Tervjel
Forgalomtechnikai helyszínrajz *54 sz. főút és 5443 j. mellékút*	C

Dátum	Méretarány	Rajzméret	Rajzszám
2020. április 22.	1:1000		04.22

Tervkód: C - 04.22 - E - V01 -

Szakasz sorszáma	Szakág jele	Rajz sorszáma	Tervfázis jele	Szállítási ütem	Kiterjesztés

Ez a terv az UVATERV Út-, Vasúttervező Zrt., SPECIÁLTERV Építőmérnöki Kft. szellemi tulajdona, melynek védelmét jogszabály biztosítja.

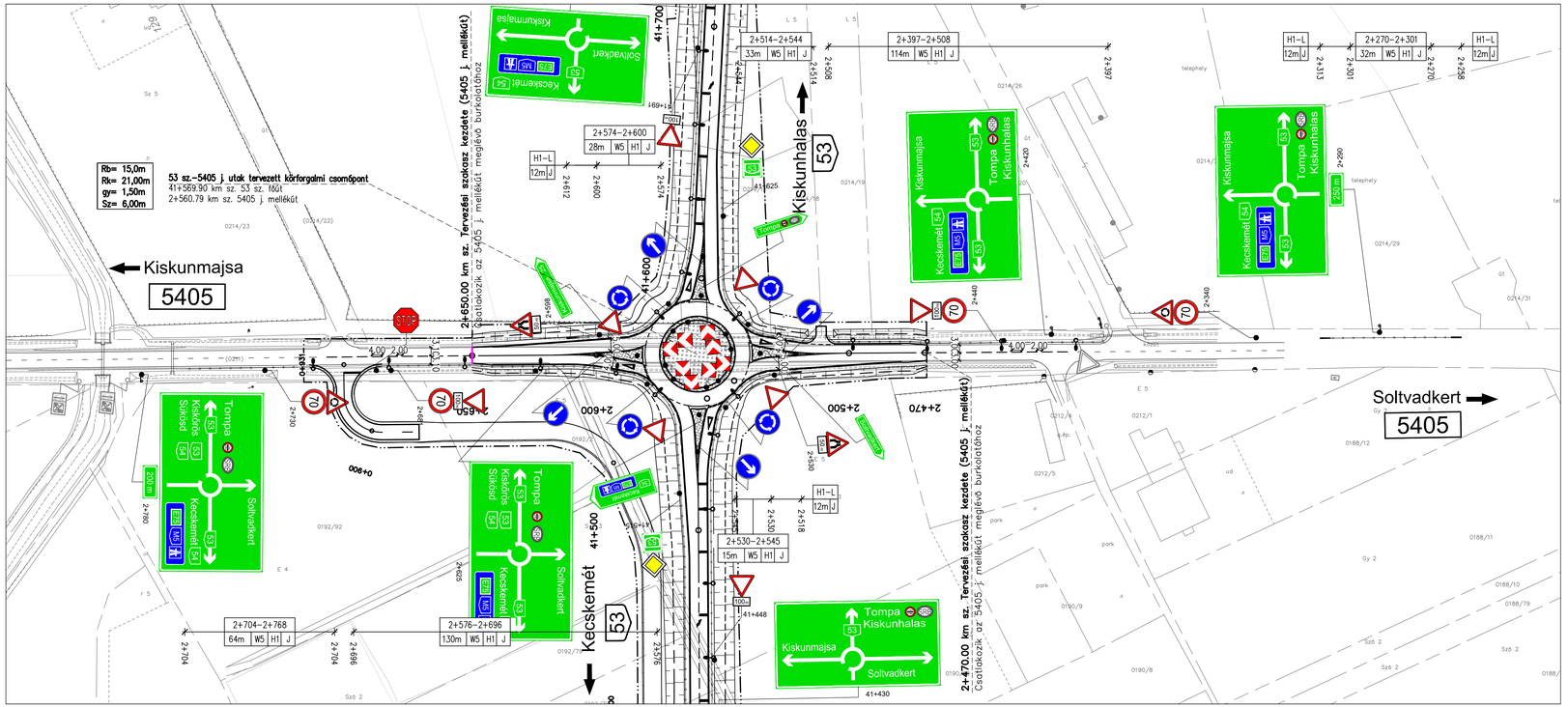

JELMAGYARÁZAT

- Tervezett jelzőtábla
- Meglévő jelzőtábla
- Bontandó jelzőtábla
- Meglévő útirányjelző tábla
- Bontandó útirányjelző tábla
- Tervezett útirányjelző tábla
- Tervezett optika
- Meglévő vezetőkorlát
- Meglévő bontandó vezetőkorlát
- Tervezett vezetőkorlát
- Tervezett kerékpáros védőkorlát
- Tervezett burkolatszél
- Tervezett burkolati prizma

Tervezett vezetőkorlát adatai

20+079–20+079
2025m W5 H1 B

Hossz

- Kezdő és végszelvény
- Hely: B: bal oldal J: jobb oldal
- Visszatartási fokozat: H1,H2,H3, vagy KP: kerékpáros védőkorlát, vagy
- Hatástartomány

Tervezett vezetőkorlát átmeneti szakaszai

H1–L
12m B

Hossz

- Átmenet típusa:
- H1–L: levezetés betontömbbe
- Hely: B: bal oldal J: jobb oldal

ENGEDÉLYEZÉSI TERV

Tárgy

53-54. sz. főutak, Soltvadkert elkerülő szakaszok
PST: K053.02.11, K053.02.12, K053.02.13, K053.02.15

Megrendelő

NIF Nemzeti Infrastruktúra Fejlesztő Zrt.
1134 Budapest, Váci út 45.
Telefon: (+36-1) 436 8100, Fax: (+36-1) 436 8110
E-mail: info@nif.hu, Honlap: www.nif.hu

Generáltervező

UVATERV Út-, Vasúttervező Zrt.
1117 Budapest, XI. Dombóvári út. 17-19.
Telefon: (+36-1) 371 4000, Fax: (+36-1) 204 2969
E-mail: 503@uvaterv.hu, Honlap: www.uvaterv.hu

Tervszám: 52.503

Főtervező	Ellenőr	Projektvezető	Vezérigazgató-h.	Vezérigazgató
Paulini Levente 01-11924	Fülöp Levente 01-15571	Vincze Gézáné	Törő Gyula	Bretz Gyula

Alvállalkozó

SPECIÁLTERV Építőmérnöki Kft.
1134 Budapest, Kassák Lajos utca 81.
Telefon: (+36-1) 368 9107, Fax: (+36-1) 368 9107 (108)
E-mail: specialterv@specialterv.hu, Honlap: www.specialterv.hu

Tervszám: 18.107

Ügyvezető igazgató: Dávid Gábor

Projektvezető: Ober István

Szakterv ező

SPECIÁLTERV Építőmérnöki Kft.
1134 Budapest, Kassák Lajos utca 81.
Telefon: (+36-1) 368 9107, Fax: (+36-1) 368 9107 (108)
E-mail: specialterv@specialterv.hu, Honlap: www.specialterv.hu

Tervszám: 18.107

Felelős tervező	Tervező	Tervező	Ellenőr
Kurucz Tibor 01-7866	Mohay-Vaszary Borbála		Fejes Zoltán 01-12240

Szakág: C - Forgalomtechnika

Tervfázis: Engedélyezési terv

Részművelet: *Forgalomtechnikai helyszínrajz*
5405 j. mellékút

Tervjel: C

Dátum	Méretarány	Rajzméret	Rajzszám
2020. április 22.	1:1000		04.23

Tervkód: C - 04.23 - E - V01 -

	Szakasz sorszáma	Szakág jele	Rajz sorszáma	Tervfázis jele	Szállítási dátum	Kiterjesztés

Ez a terv az UVATERV Út-, Vasúttervező Zrt., SPECIÁLTERV Építőmérnöki Kft. szellemi tulajdona, melynek védelmét jogszabály biztosítja.

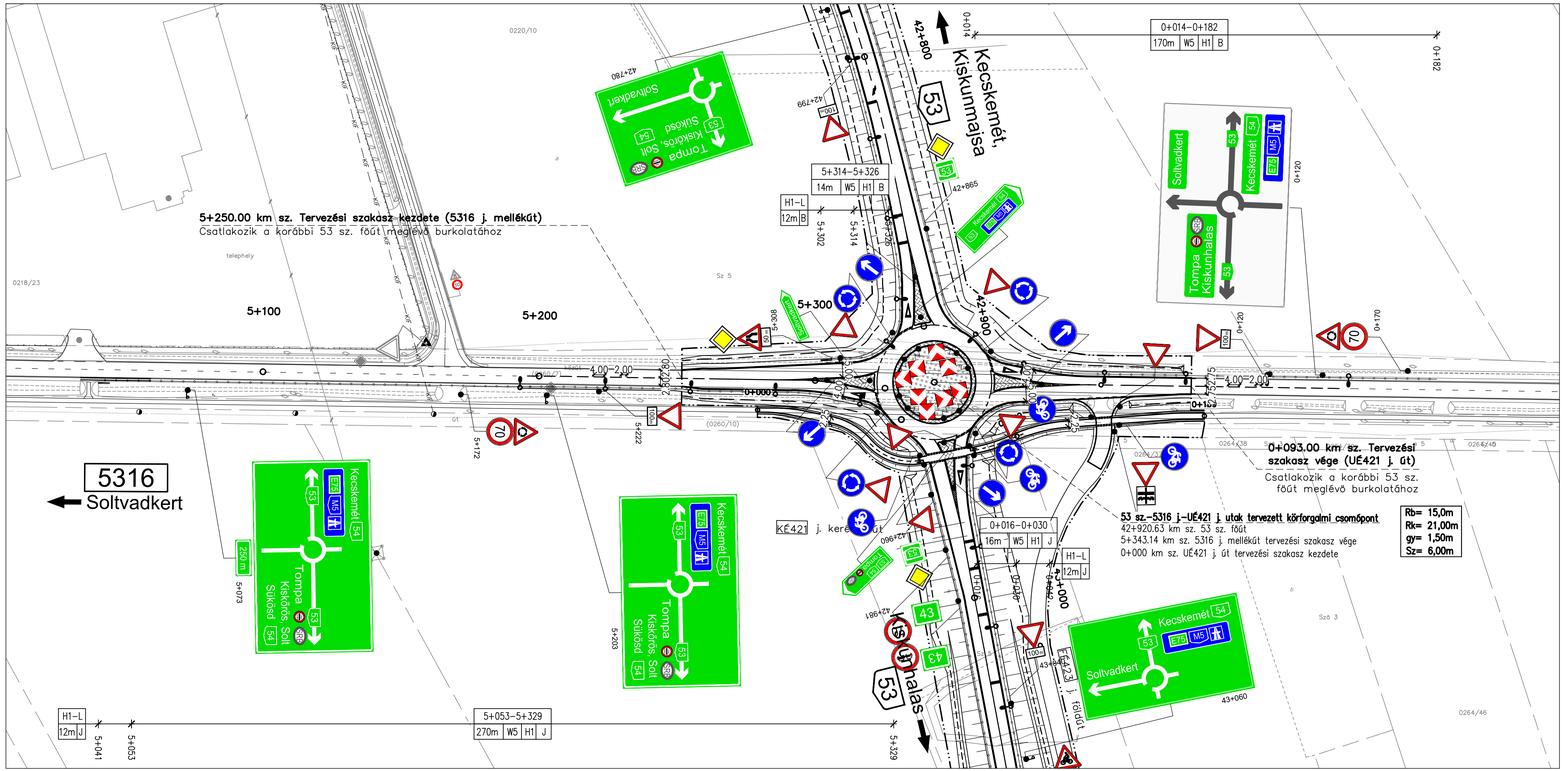

JELMAGYARÁZAT

- Tervezett jelzőtábla
- Meglévő jelzőtábla
- Bontandó jelzőtábla
- Meglévő útirányjelző tábla
- Bontandó útirányjelző tábla
- Tervezett útirányjelző tábla
- Tervezett optika
- Meglévő vezetőkorlát
- Meglévő bontandó vezetőkorlát
- Tervezett vezetőkorlát
- Tervezett kerékpáros védőkorlát
- Tervezett burkolatszél
- Tervezett burkolati prizma

Tervezett vezetőkorlát adatai

20+079–20+079
2025m W5 H1 B

Hossz

- Kezdő és végszelvény
- Hely: B: bal oldal, J: jobb oldal
- Visszatartási fokozat: H1,H2,H3, vagy KP: kerékpáros védőkorlát, vagy Hatástartomány

Tervezett vezetőkorlát átmeneti szakaszai

H1–L 12m B

Hossz

- Átmenet típusa: H1–L: levezetés betontömbbe
- Hely: B: bal oldal, J: jobb oldal

ENGEDÉLYEZÉSI TERV

Tárgy

53-54. sz. főutak, Soltvadkert elkerülő szakaszok
PST: K053.02.11, K053.02.12, K053.02.13, K053.02.15

Megrendelő

NIF Nemzeti Infrastruktúra Fejlesztő Zrt.
1134 Budapest, Váci út 45.
Telefon: (+36-1) 436 8100, Fax: (+36-1) 436 8110
E-mail: info@nif.hu, Honlap: www.nif.hu

Generáltervező

UVATERV Út-, Vasúttervező Zrt.
1117 Budapest, XI. Dombóvári út. 17-19.
Telefon: (+36-1) 371 4000, Fax: (+36-1) 204 2969
E-mail: 503@uvaterv.hu, Honlap: www.uvaterv.hu

Tervszám: 52.503

Főtervező	Ellenőr	Projektvezető	Vezérigazgató-h.	Vezérigazgató
Paulini Levente 01-11924	Fülöp Levente 01-15571	Vincze Gézáné	Török Gyula	Bretz Gyula

Alvállalkozó

SPECIÁLTERV Építőmérnöki Kft.
1134 Budapest, Kassák Lajos utca 81.
Telefon: (+36-1) 368 9107, Fax: (+36-1) 368 9107 (108)
E-mail: specialterv@specialterv.hu, Honlap: www.specialterv.hu

Tervszám: 18.107

Ügyvezető igazgató: Dávid Gábor

Projektvezető: Ober István

Szaktervező

SPECIÁLTERV Építőmérnöki Kft.
1134 Budapest, Kassák Lajos utca 81.
Telefon: (+36-1) 368 9107, Fax: (+36-1) 368 9107 (108)
E-mail: specialterv@specialterv.hu, Honlap: www.specialterv.hu

Tervszám: 18.107

Felelős tervező	Tervező	Tervező	Ellenőr
Kurucz Tibor 01-7866	Mohay-Vaszary Borbála		Fejes Zoltán 01-12240

Szakág: C - Forgalomtechnika

Tervfázis: Engedélyezési terv

Részművelet: ***Forgalomtechnikai helyszínrajz***
5316 j. mellékút, UÉ421 j. út

Tervjel: C

Dátum	Méretarány	Rajzméret	Rajzszám
2020. április 22.	1:1000		04.24

Tervkód: C - 04.24 - E - V01 -

Szakasz sorszáma	Szakág jele	Rajz sorszáma	Tervfázis jele	Szállítási ütem	Kiterjesztés

Ez a terv az UVATERV Út-, Vasúttervező Zrt., SPECIÁLTERV Építőmérnöki Kft. szellemi tulajdona, melynek védelmét jogszabály biztosítja.

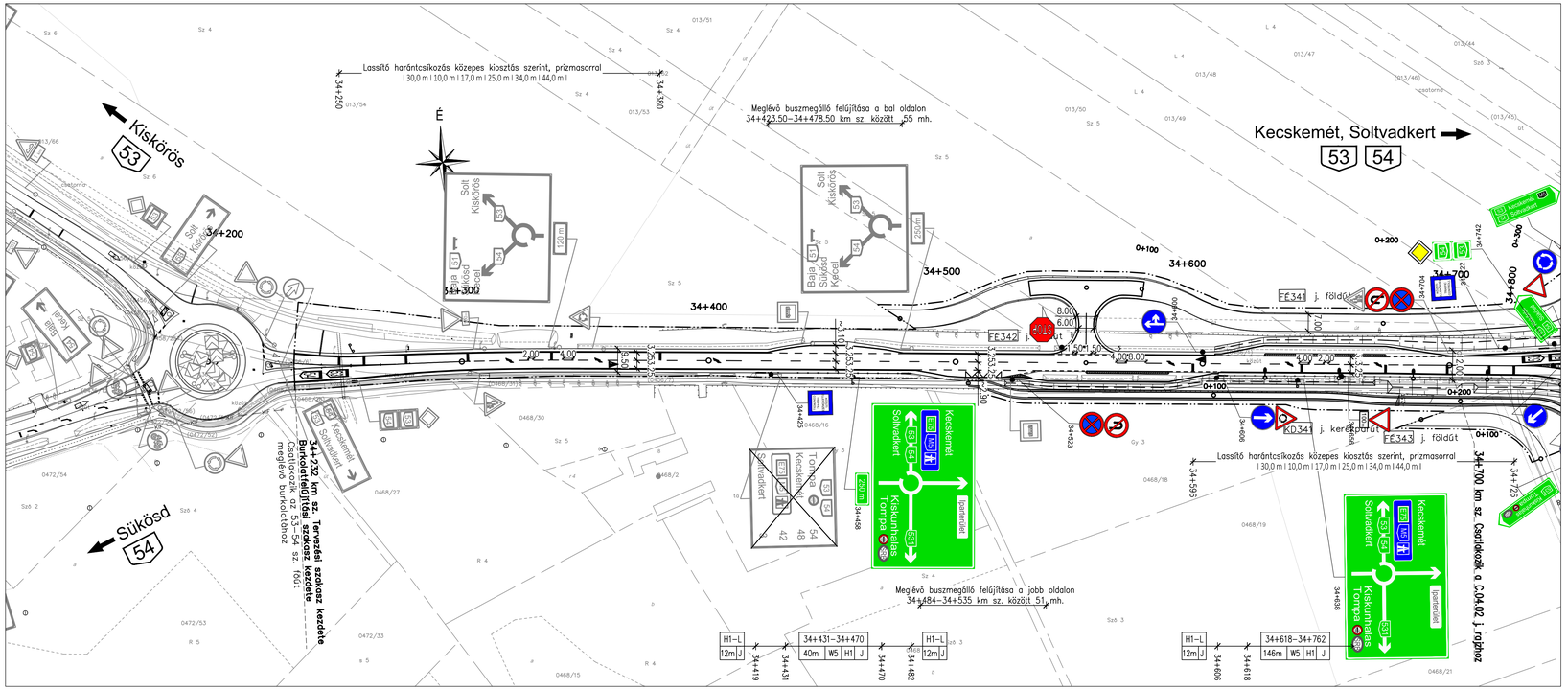

JELMAGYARÁZAT

- Tervezett jelzőtábla
- Meglévő jelzőtábla
- Bontandó jelzőtábla
- Meglévő útirányjelző tábla
- Bontandó útirányjelző tábla
- Tervezett útirányjelző tábla
- Tervezett optika
- Meglévő vezetőkorlát
- Meglévő bontandó vezetőkorlát
- Tervezett vezetőkorlát
- Tervezett kerékpáros védőkorlát
- Tervezett burkolatszél
- Tervezett burkolati prizma

Tervezett vezetőkorlát adatai

20+079–20+079
2025m W5 H1 B

Hossz

Kezdő és végszelvény
Hely: B: bal oldal
J: jobb oldal
Visszatartási fokozat: H1,H2,H3, vagy
KP: kerékpáros védőkorlát, vagy
Hatástartomány

Tervezett vezetőkorlát átmeneti szakaszai

H1–L
12m B

Hossz

Átmenet típusa:
H1–L: levezetés betontömbbe
Hely: B: bal oldal
J: jobb oldal

ENGEDÉLYEZÉSI TERV

Tárgy

53-54. sz. főutak, Soltvadkert elkerülő szakaszok
PST: K053.02.11, K053.02.12, K053.02.13, K053.02.15

Megrendelő

NIF NEMZETI INFRASTRUKTÚRA FEJLESZTŐ ZRT.
1134 Budapest, Váci út 45.
Telefon: (+36-1) 436 8100, Fax: (+36-1) 436 8110
E-mail: info@nif.hu, Honlap: www.nif.hu

Generáltervező

UVATERV Út-, Vasúttervező Zrt.
1117 Budapest, XI. Dombóvári út. 17-19.
Telefon: (+36-1) 371 4000, Fax: (+36-1) 204 2969
E-mail: 503@uvaterv.hu, Honlap: www.uvaterv.hu

Tervszám: 52.503

Főtervező	Ellenőr	Projektvezető	Vezérigazgató-h.	Vezérigazgató
Paulini Levente 01-11924	Fülöp Levente 01-15571	Vincze Gézáné	Törő Gyula	Bretz Gyula

Alvállalkozó

SPECIÁLTERV ÉPÍTŐMÉRNÖKI KFT.
SPECIÁLTERV Építőmérnöki Kft.
1134 Budapest, Kassák Lajos utca 81.
Telefon: (+36-1) 368 9107, Fax: (+36-1) 368 9107 (108)
E-mail: specialterv@specialterv.hu, Honlap: www.specialterv.hu

Tervszám: 18.107
Ügyvezető igazgató: Dávid Gábor
Projektvezető: Ober István

Szaktervező

SPECIÁLTERV ÉPÍTŐMÉRNÖKI KFT.
SPECIÁLTERV Építőmérnöki Kft.
1134 Budapest, Kassák Lajos utca 81.
Telefon: (+36-1) 368 9107, Fax: (+36-1) 368 9107 (108)
E-mail: specialterv@specialterv.hu, Honlap: www.specialterv.hu

Tervszám: 18.107

Felelős tervező	Tervező	Tervező	Ellenőr
Kurucz Tibor 01-7866	Mohay-Vaszary Borbála		Fejes Zoltán 01-12240

Szakág: C - Forgalomtechnika

Tervfázis: Engedélyezési terv

Részművelet: *Forgalomtechnikai helyszínrajz*
53-54 sz. főút 34+232 - 34+700 km sz. közötti szakasz,
FÉ341 és FÉ342 j. utak

Tervjel: C

Dátum	Méretarány	Rajzméret	Rajzszám
2020. április 22.	1:1000		04.01

Tervkód: C - 04.01 - E - V01 -

Szakasz sorszáma	Szakág jele	Rajz sorszáma	Tervfázis jele	Szálítási ütem	Kiterjesztés

Ez a terv az UVATERV Út-, Vasúttervező Zrt., SPECIÁLTERV Építőmérnöki Kft. szellemi tulajdona, melynek védelmét jogszabály biztosítja.

JELMAGYARÁZAT

- Tervezett jelzőtábla
- Meglévő jelzőtábla
- Bontandó jelzőtábla
- Meglévő útirányjelző tábla (Baja 51, Sükösd, Kecel 54; Solt, Kiskőrös 53; 250 m)
- Bontandó útirányjelző tábla (53, 54; Tompa 54; Kecskemét 48; E75 M5 42; Soltvadkert 3)
- Tervezett útirányjelző tábla (Soltvadkert)
- Tervezett optika
- Meglévő vezetőkorlát
- Meglévő bontandó vezetőkorlát
- Tervezett vezetőkorlát
- Tervezett kerékpáros védőkorlát
- Tervezett burkolatszél
- Tervezett burkolati prizma

Tervezett vezetőkorlát adatai

20+079–20+079 | 2025m | W5 | H1 | B

- Kezdő és végszelvény
- Hely: B: bal oldal, J: jobb oldal
- Visszatartási fokozat: H1,H2,H3, vagy KP: kerékpáros védőkorlát, vagy Hatástartomány
- Hossz

Tervezett vezetőkorlát átmeneti szakaszai

H1–L | 12m | B

- Átmenet típusa: H1–L: levezetés betontömbbe
- Hely: B: bal oldal, J: jobb oldal
- Hossz

ENGEDÉLYEZÉSI TERV

Tárgy

53-54. sz. főutak, Soltvadkert elkerülő szakaszok
PST: K053.02.11, K053.02.12, K053.02.13, K053.02.15

Megrendelő

NIF Nemzeti Infrastruktúra Fejlesztő Zrt.
1134 Budapest, Váci út 45.
Telefon: (+36-1) 436 8100, Fax: (+36-1) 436 8110
E-mail: info@nif.hu, Honlap: www.nif.hu

Generáltervező

UVATERV Út-, Vasúttervező Zrt.
1117 Budapest, XI. Dombóvári út. 17-19.
Telefon: (+36-1) 371 4000, Fax: (+36-1) 204 2969
E-mail: 503@uvaterv.hu, Honlap: www.uvaterv.hu

Tervszám: 52.503

Főtervező	Ellenőr	Projektvezető	Vezérigazgató-h.	Vezérigazgató
Paulini Levente 01-11924	Fülöp Levente 01-15571	Vincze Gézáné	Törő Gyula	Bretz Gyula

Alvállalkozó

SPECIÁLTERV Építőmérnöki Kft.
1134 Budapest, Kassák Lajos utca 81.
Telefon: (+36-1) 368 9107, Fax: (+36-1) 368 9107 (108)
E-mail: specialterv@specialterv.hu, Honlap: www.specialterv.hu

Tervszám: 18.107
Ügyvezető igazgató: Dávid Gábor
Projektvezető: Ober István

Szaktervező

SPECIÁLTERV Építőmérnöki Kft.
1134 Budapest, Kassák Lajos utca 81.
Telefon: (+36-1) 368 9107, Fax: (+36-1) 368 9107 (108)
E-mail: specialterv@specialterv.hu, Honlap: www.specialterv.hu

Tervszám: 18.107

Felelős tervező	Tervező	Tervező	Ellenőr
Kurucz Tibor 01-7866	Mohay-Vaszary Borbála		Fejes Zoltán 01-12240

Szakág: C - Forgalomtechnika

Tervfázis: Engedélyezési terv

Részművelet

Forgalomtechnikai helyszínrajz
53-54 sz. főút 34+700 - 35+700 km sz. közötti szakasz,
FÉ341, FÉ343, FÉ351,FÉ352,UÉ341 és KD341 j. utak

Tervjel: C

Dátum	Méretarány	Rajzméret	Rajzszám
2020. április 22.	1:1000		04.02

Tervkód: C - 04.02 - E - V01 -

Szakasz sorszáma	Szakág jele	Rajz sorszáma	Tervfázis jele	Szállítási ütem	Kiterjesztés

Ez a terv az UVATERV Út-, Vasúttervező Zrt., SPECIÁLTERV Építőmérnöki Kft. szellemi tulajdona, melynek védelmét jogszabály biztosítja.

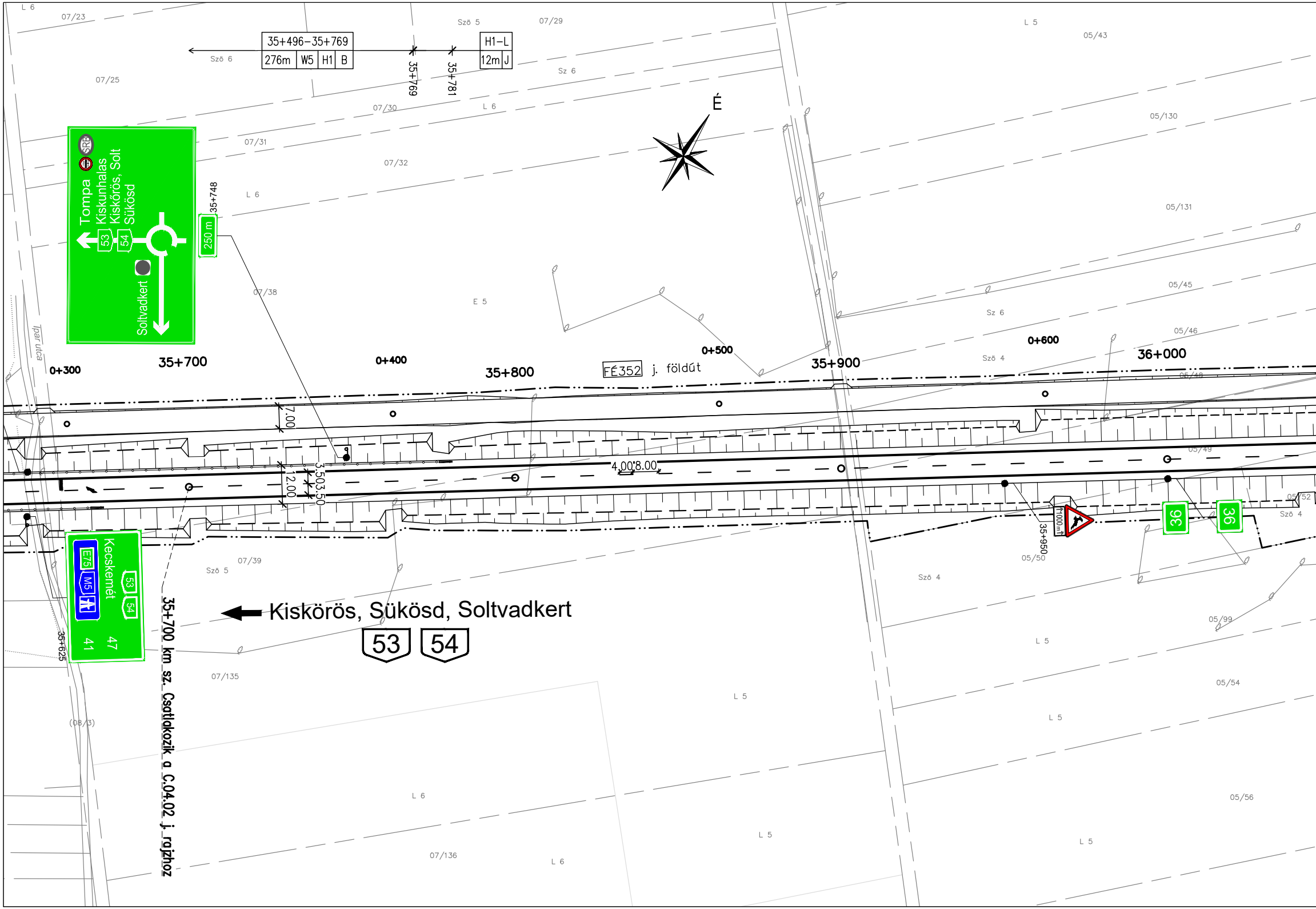
35+496–35+769
276m
W5
H1
B
H1–L
12m
J
35+769
35+781
É
L 6
07/23
07/25
Sző 6
Sző 5
07/29
Sz 6
07/30
L 6
07/31
07/32
L 6
07/38
E 5
L 5
05/43
05/130
05/131
05/45
Sz 6
05/46
Sző 4
0+300
35+700
0+400
35+800
FÉ352 j. földút
0+500
35+900
0+600
36+000
05/48
05/49
05/52
Sző 4
35+748
250 m
SRB
Tompa
Kiskunhalas
Kiskőrös, Solt
Sükösd
53
54
Soltvadkert
Ipar utca
7.00
12.00
3.50
3.50
4.00
8.00
35+950
1000 m
36
36
05/50
Sző 4
Kecskemét
E75
M5
53
54
47
41
35+625
Sző 5
07/39
Kiskörös, Sükösd, Soltvadkert
53
54
35+700 km sz. Csatlakozik a C.04.02 j. rajzhoz
07/135
(08/3)
L 5
05/99
05/54
L 5
L 5
L 6
L 5
05/56
07/136
L 6
L 5

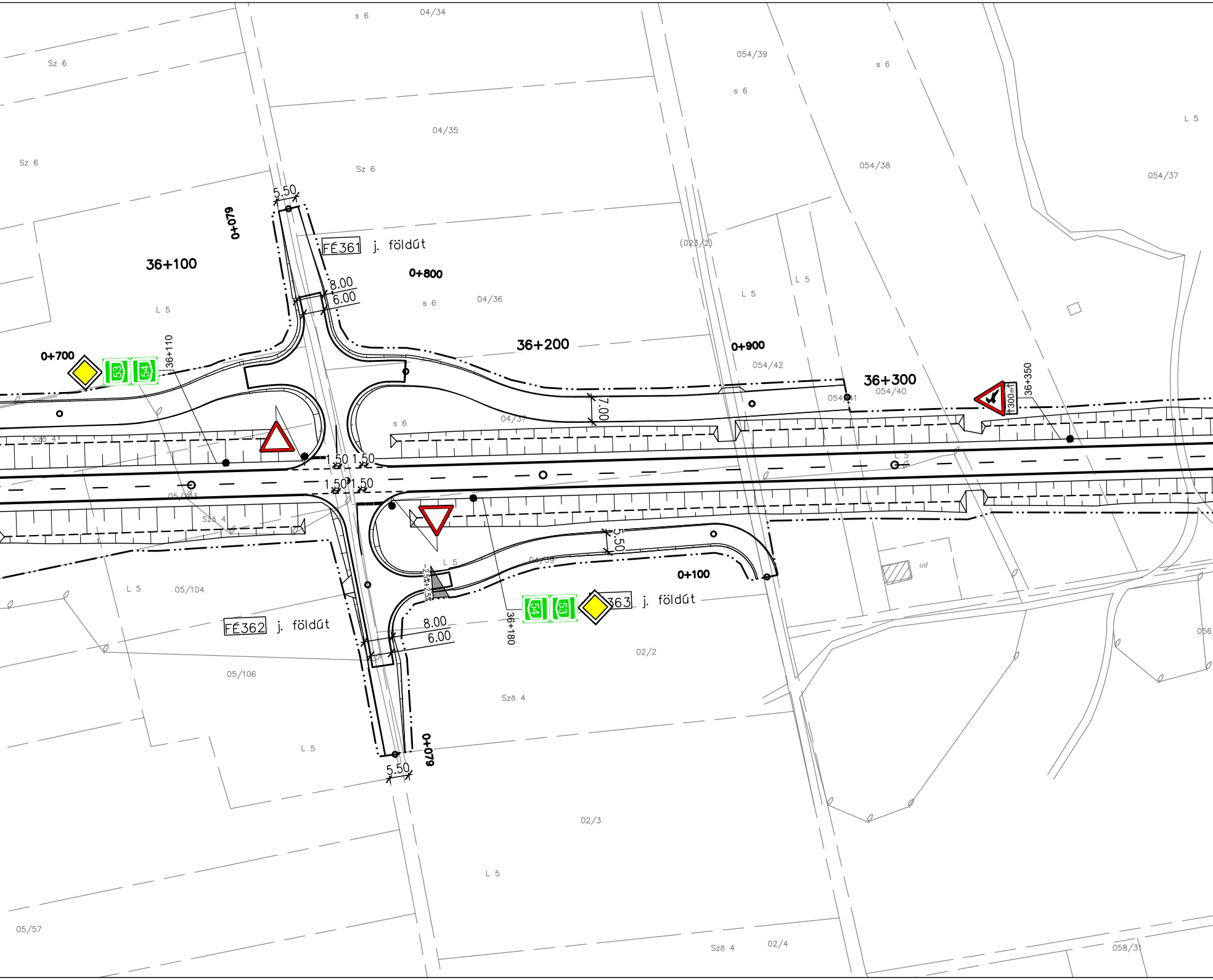
s 6
04/34
Sz 6
054/39
s 6
s 6
L 5
04/35
Sz 6
Sz 6
054/38
054/37
5.50
0+079
FÉ361 j. földút
(023/2)
36+100
0+800
8.00
6.00
L 5
L 5
s 6
04/36
L 5
36+200
0+900
0+700
36+110
054/42
36+300
054/41
054/40
36+350
300 m
7.00
s 6
04/37
Szö 4
1.50 1.50
1.50 1.50
L 5
05/103
Szö 4
5.50
L 5
04/39
ud
2.5% 2.5%
0+100
L 5
05/104
FÉ363 j. földút
FÉ362 j. földút
8.00
6.00
36+180
02/2
056
05/106
Szö 4
0+079
L 5
5.50
02/3
L 5
05/57
Szö 4
02/4
058/31
53
54

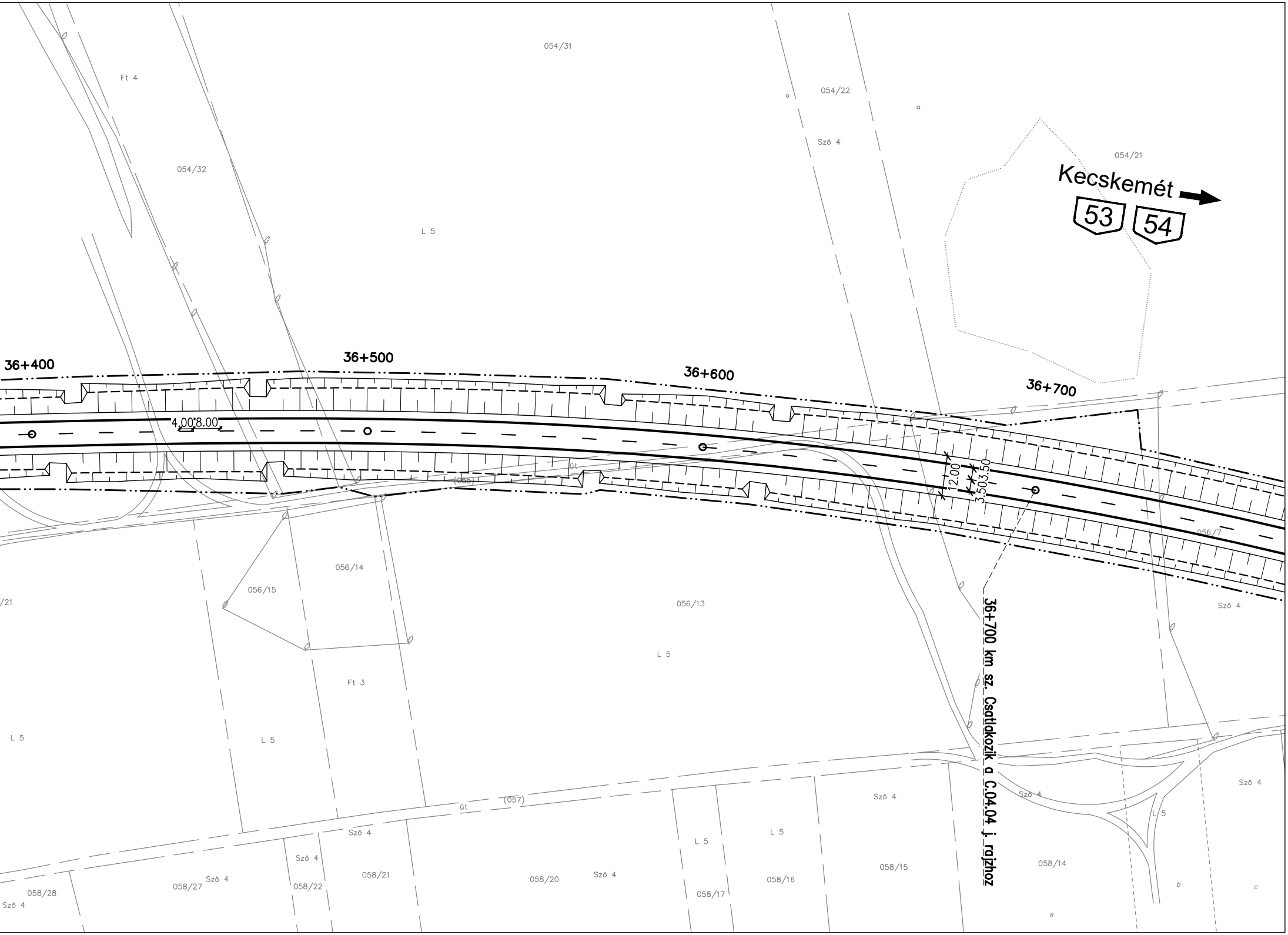
054/31
Ft 4
054/22
Sző 4
054/21
Kecskemét
53
54
054/32
L 5
36+400
36+500
36+600
36+700
4.00
8.00
út
(055)
12.00
3.50
3.50
056/7
/21
056/14
056/15
056/13
Sző 4
L 5
Ft 3
L 5
L 5
36+700 km sz. Csatlakozik a C.04.04 j. rajzhoz
út
(057)
Sző 4
Sző 4
Sző 4
L 5
L 5
Sző 4
L 5
Sző 4
058/28
Sző 4
058/27
Sző 4
058/22
058/21
058/20
Sző 4
058/17
058/16
058/15
058/14
b
c
a

JELMAGYARÁZAT

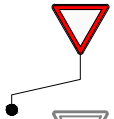
Tervezett jelzőtábla

Meglévő jelzőtábla

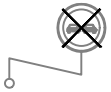
Bontandó jelzőtábla

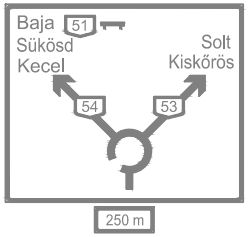
Baja
51
Süköd
Kecel
Solt
Kiskőrös
54
53
250 m
Meglévő útirányjelző tábla

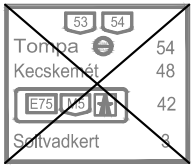
53
54
Tompa
54
Kecskemét
48
E75
M5
42
Soltvadkert
3
Bontandó útirányjelző tábla

Soltvadkert
Tervezett útirányjelző tábla

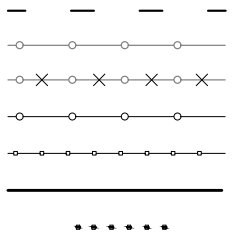
Tervezett optika
Meglévő vezetőkorlát
Meglévő bontandó vezetőkorlát
Tervezett vezetőkorlát
Tervezett kerékpáros védőkorlát
Tervezett burkolatszél
Tervezett burkolati prizma

Tervezett vezetőkorlát adatai

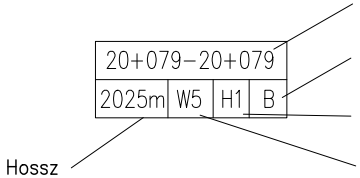
20+079–20+079
2025m
W5
H1
B
Hossz
Kezdő és végszelvény
Hely: B: bal oldal
J: jobb oldal
Visszatartási fokozat: H1,H2,H3, vagy
KP: kerékpáros védőkorlát, vagy
Hatástartomány

Tervezett vezetőkorlát átmeneti szakaszai

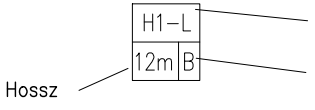
H1–L
12m
B
Hossz
Átmenet típusa:
H1–L: levezetés betontömbbe
Hely: B: bal oldal
J: jobb oldal

ENGEDÉLYEZÉSI TERV

Tárgy
53-54. sz. főutak, Soltvadkert elkerülő szakaszok
PST: K053.02.11, K053.02.12, K053.02.13, K053.02.15

Megrendelő
NEMZETI INFRASTRUKTÚRA FEJLESZTŐ ZRT.
NIF Nemzeti Infrastruktúra Fejlesztő Zrt.
1134 Budapest, Váci út 45.
Telefon: (+36-1) 436 8100, Fax: (+36-1) 436 8110
E-mail: info@nif.hu, Honlap: www.nif.hu

Generáltervező
UVATERV
UVATERV Út-, Vasúttervező Zrt.
1117 Budapest, XI. Dombóvári út. 17-19.
Telefon: (+36-1) 371 4000, Fax: (+36-1) 204 2969
E-mail: 503@uvaterv.hu, Honlap: www.uvaterv.hu
Tervszám: 52.503

Főtervező	Ellenőr	Projektvezető	Vezérigazgató-h.	Vezérigazgató
Paulini Levente 01-11924	Fülöp Levente 01-15571	Vincze Gézáné	Törő Gyula	Bretz Gyula

Alvállalkozó
SPECIÁLTERV ÉPÍTŐMÉRNÖKI KFT.
SPECIÁLTERV Építőmérnöki Kft.
1134 Budapest, Kassák Lajos utca 81.
Telefon: (+36-1) 368 9107, Fax: (+36-1) 368 9107 (108)
E-mail: specialterv@specialterv.hu, Honlap: www.specialterv.hu
Tervszám: 18.107
Ügyvezető igazgató: Dávid Gábor
Projektvezető: Ober István

Szaktervező
SPECIÁLTERV ÉPÍTŐMÉRNÖKI KFT.
SPECIÁLTERV Építőmérnöki Kft.
1134 Budapest, Kassák Lajos utca 81.
Telefon: (+36-1) 368 9107, Fax: (+36-1) 368 9107 (108)
E-mail: specialterv@specialterv.hu, Honlap: www.specialterv.hu
Tervszám: 18.107

Felelős tervező	Tervező	Tervező	Ellenőr
Kurucz Tibor 01-7866	Mohay-Vaszary Borbála		Fejes Zoltán 01-12240

Szakág: C - Forgalomtechnika
Tervfázis: Engedélyezési terv

Részművelet
Forgalomtechnikai helyszínrajz
53-54 sz. főút 35+700 - 36+700 km sz. közötti szakasz,
FÉ352, FÉ361, FÉ362 és FÉ363 j. utak
Tervjel: C

Dátum	Méretarány	Rajzméret	Rajzszám
2020. április 22.	1:1000		04.03

Tervkód

Szakasz sorszáma	Szakág jele	Rajz sorszáma	Tervfázis jele	Szállítási ütem	Kiterjesztés
	C -	04.03 -	E -	V01 -	

Ez a terv az UVATERV Út-, Vasúttervező Zrt., SPECIÁLTERV Építőmérnöki Kft. szellemi tulajdona, melynek védelmét jogszabály biztosítja.

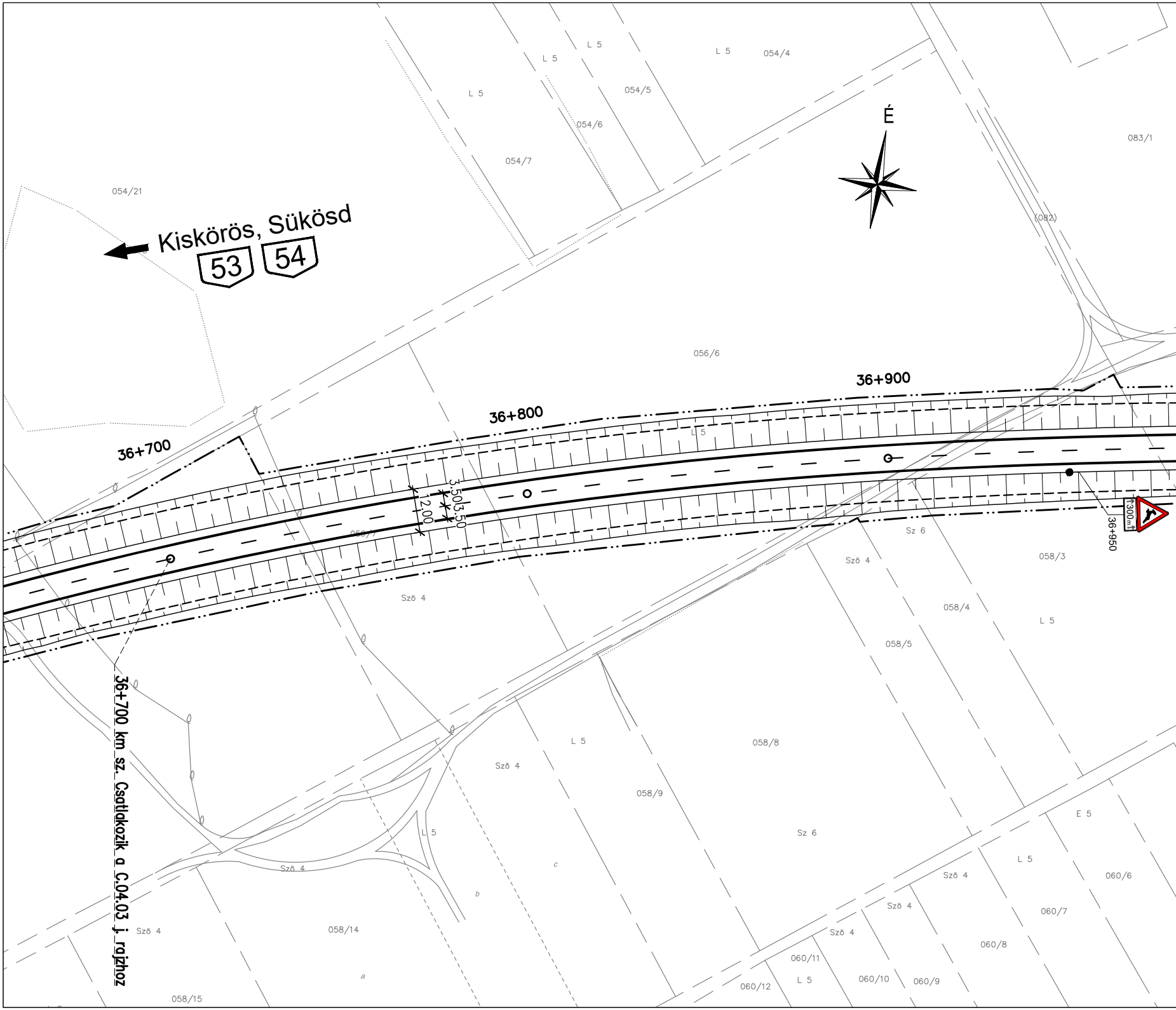
L 5
L 5
L 5
054/4
L 5
054/5
054/6
054/7
É
083/1
054/21
Kiskörös, Sükösd
53
54
(082)
056/6
36+900
36+800
36+700
L 5
3.50
3.50
12.00
058/7
300 m
36+950
Sz 6
Szö 4
058/3
Szö 4
058/4
L 5
058/5
L 5
058/8
Szö 4
058/9
E 5
L 5
Sz 6
L 5
c
Szö 4
Szö 4
060/6
b
Szö 4
060/7
Szö 4
058/14
Szö 4
060/8
060/11
a
L 5
060/10
060/9
060/12
058/15

36+700 km sz. Csatlakozik a C.04.03 j. rajzhoz

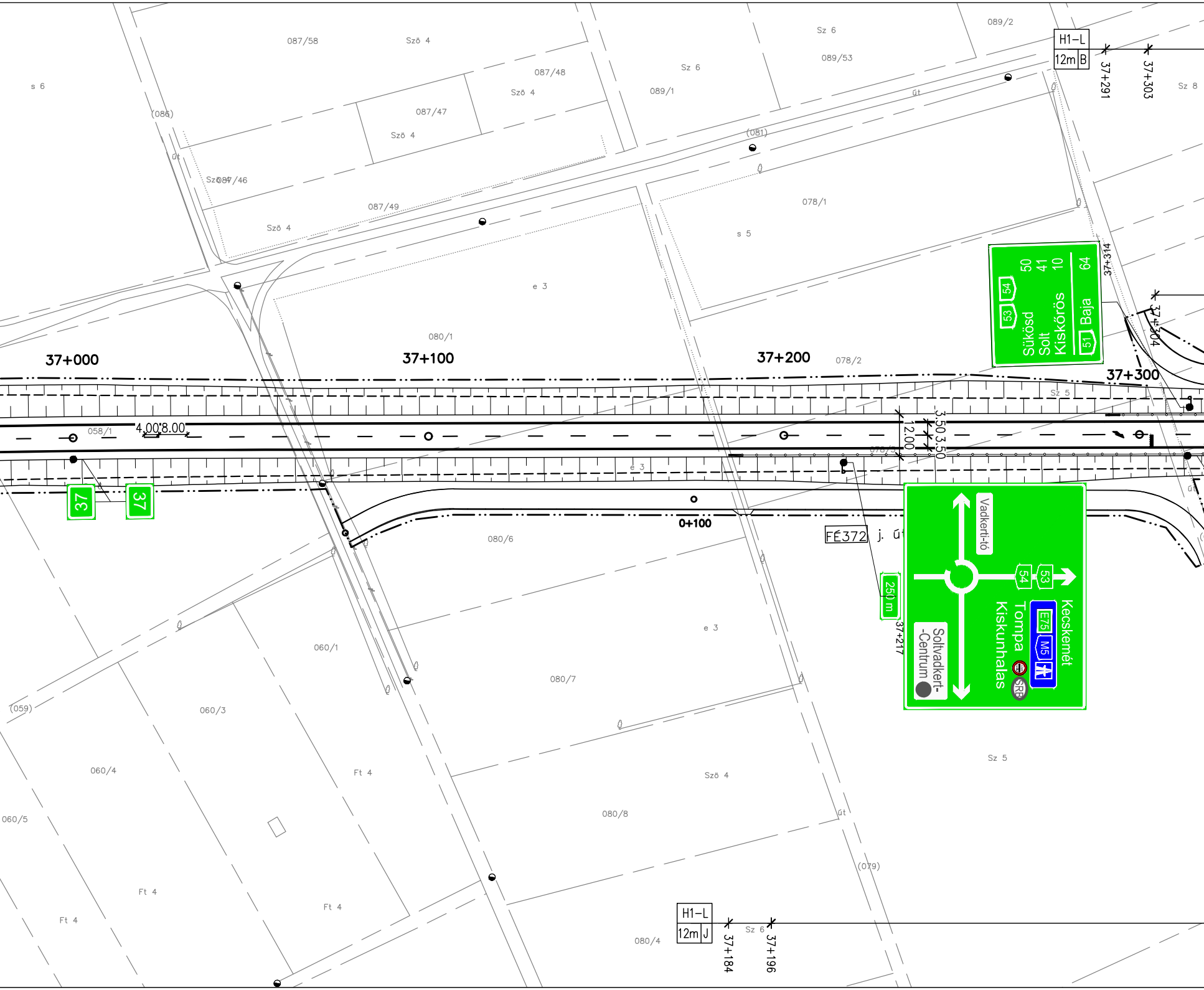
087/58
Szõ 4
089/2
Sz 6
H1–L
12m B
37+291
37+303
Sz 8
s 6
(086)
087/48
Szõ 4
Sz 6
089/53
089/1
087/47
Szõ 4
(081)
út
Szõ 087/46
087/49
Szõ 4
078/1
s 5
e 3
080/1
37+314
50
41
10
64
54
53
Sükösd
Solt
Kiskőrös
51
Baja
37+304
37+000
37+100
37+200
078/2
37+300
Sz 5
058/1
4.00 8.00
12.00
3.50 3.50
e 3
37
37
0+100
080/6
FE372 j. út
Vadkerti-tó
54
53
Kecskemét
E75
M5
Tompa
Kiskunhalas
SRB
Soltvadkert-
-Centrum
250 m
37+217
e 3
060/1
080/7
(059)
060/3
Sz 5
060/4
Ft 4
Szõ 4
060/5
080/8
út
(079)
Ft 4
Ft 4
Ft 4
H1–L
12m J
37+184
37+196
Sz 6
080/4

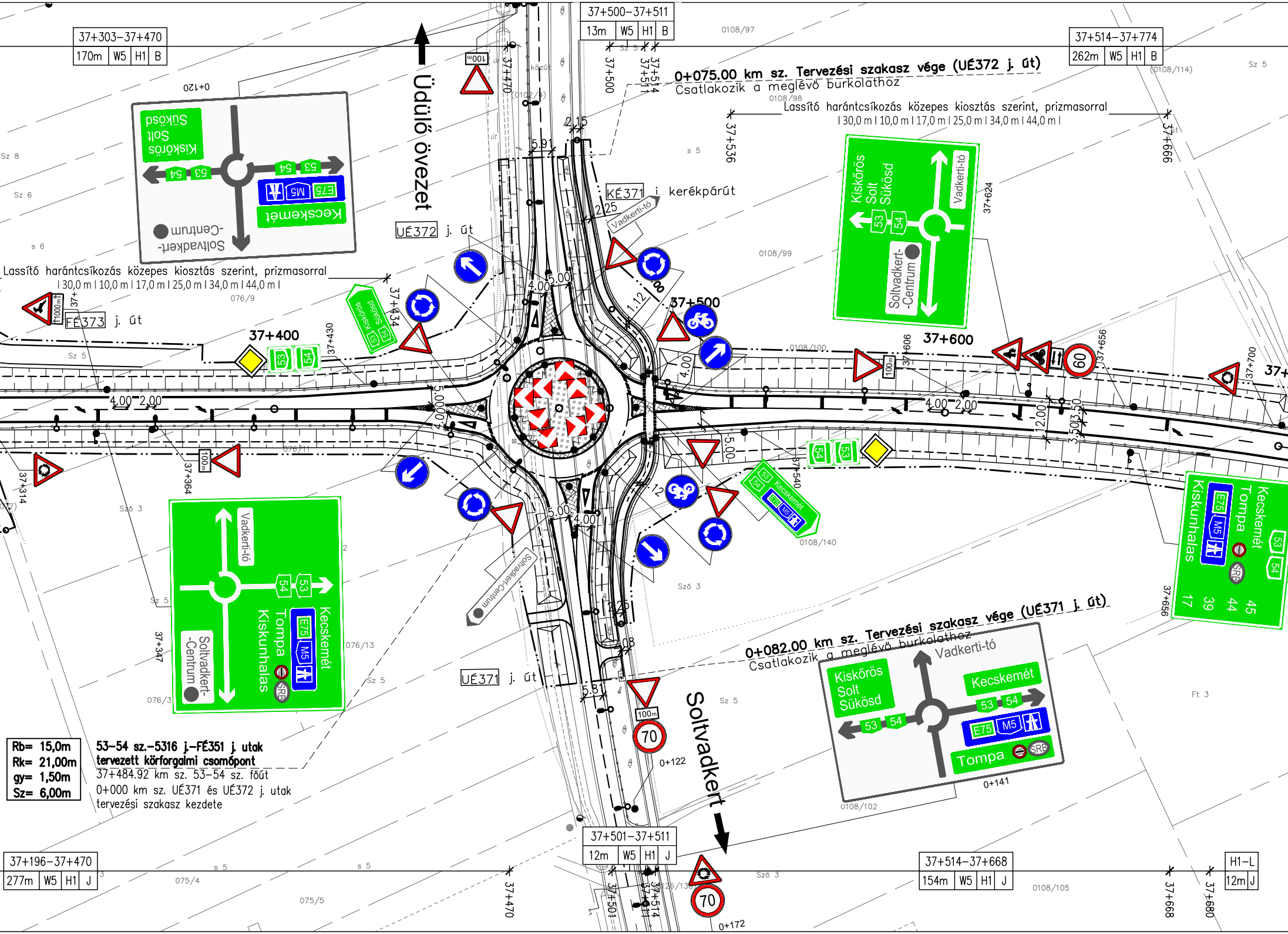
37+303–37+470
170m W5 H1 B
37+500–37+511
13m W5 H1 B
37+514–37+774
262m W5 H1 B
Üdülő övezet
0+075.00 km sz. Tervezési szakasz vége (UÉ372 j. út)
Csatlakozik a meglévő burkolathoz
Lassító harántcsíkozás közepes kiosztás szerint, prizmasorral
| 30,0 m | 10,0 m | 17,0 m | 25,0 m | 34,0 m | 44,0 m |
0+120
Kiskőrös
Solt
Sükösd
53
54
E75
M5
Kecskemét
Soltvadkert-
-Centrum
KÉ371 j. kerékpárút
Vadkerti-tó
UÉ372 j. út
FÉ373 j. út
37+400
37+430
37+434
37+470
37+500
37+511
37+514
37+536
37+600
37+606
37+624
37+656
37+666
37+700
37+314
37+364
37+347
37+540
5.91
2.15
2.25
4.00
5.00
1.12
2.00
12.00
3.50
3.50
2.08
5.81
100m
1000m
60
70
0108/97
0108/98
0108/99
0108/100
0108/114
0108/140
0108/102
0108/105
076/9
076/11
076/13
076/3
075/4
075/5
Sz 5
Sz 6
Sz 8
s 5
s 6
Sző 3
Ft 3
Vadkerti-tó
Kiskőrös
Solt
Sükösd
53
54
Soltvadkert-
-Centrum
Kecskemét
Tompa
Kiskunhalas
E75
M5
SRB
17
39
44
45
UÉ371 j. út
0+082.00 km sz. Tervezési szakasz vége (UÉ371 j. út)
Csatlakozik a meglévő burkolathoz
Soltvadkert
0+122
0+141
0+172
37+501–37+511
12m W5 H1 J
37+196–37+470
277m W5 H1 J
37+514–37+668
154m W5 H1 J
H1–L
12m J
37+668
37+680
37+501

Rb=	15,0m
Rk=	21,00m
gy=	1,50m
Sz=	6,00m

53–54 sz.–5316 j.–FÉ351 j. utak
tervezett körforgalmi csomópont
37+484.92 km sz. 53–54 sz. főút
0+000 km sz. UÉ371 és UÉ372 j. utak
tervezési szakasz kezdete

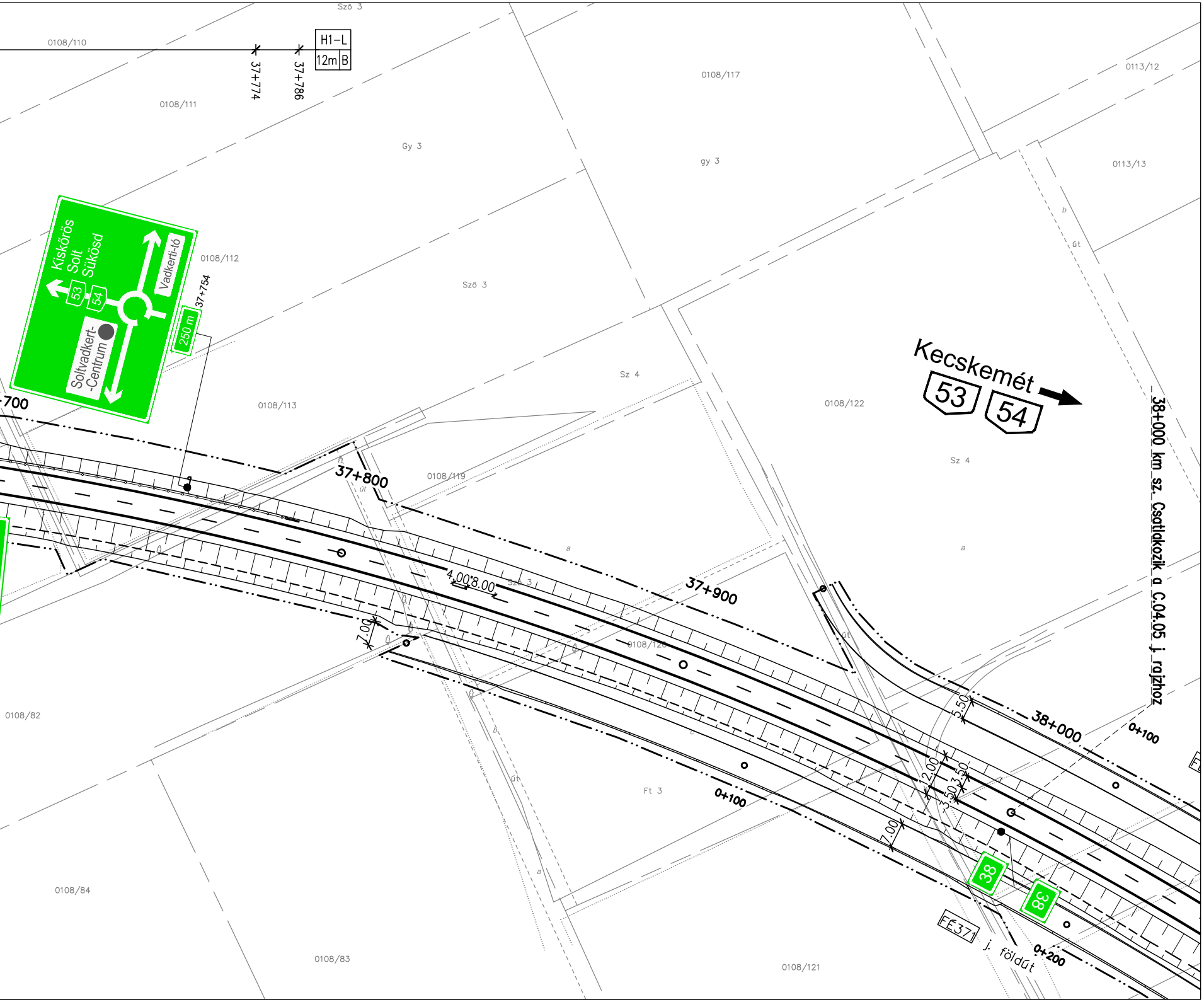
Szö 3
0108/110
H1–L
12m B
37+774
37+786
0108/111
0108/117
0113/12
Gy 3
gy 3
0113/13
Kiskőrös
Solt
Sükösd
53
54
Vadkerti-tó
Soltvadkert-
-Centrum
250 m
37+754
0108/112
Szö 3
Sz 4
0108/113
-700
37+800
0108/119
Kecskemét
53
54
0108/122
Sz 4
38+000 km sz. Csatlakozik a C.04.05 j. rajzhoz
4.00
8.00
Szö 3
37+900
7.00
0108/120
5.50
38+000
0+100
0108/82
2.00
3.50
3.50
3.50
7.00
Ft 3
0+100
38
38
0108/84
0108/83
FÉ371 j. földút
0+200
0108/121

JELMAGYARÁZAT

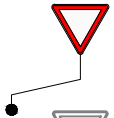
Tervezett jelzőtábla

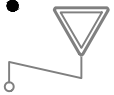
Meglévő jelzőtábla

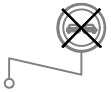
Bontandó jelzőtábla

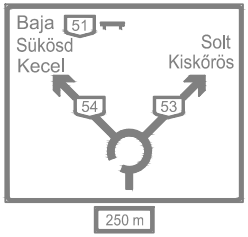
Baja
51
Sükösd
Kecel
Solt
Kiskőrös
54
53
250 m
Meglévő útirányjelző tábla

53
54
Tompa
Kecskemét
54
48
E75
M5
42
Soltvadkert
3
Bontandó útirányjelző tábla

Soltvadkert
Tervezett útirányjelző tábla

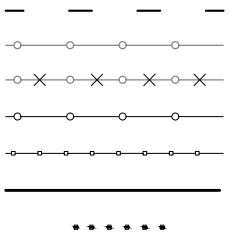
Tervezett optika
Meglévő vezetőkorlát
Meglévő bontandó vezetőkorlát
Tervezett vezetőkorlát
Tervezett kerékpáros védőkorlát
Tervezett burkolatszél
Tervezett burkolati prizma

Tervezett vezetőkorlát adatai

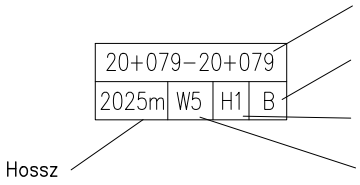
20+079–20+079
2025m
W5
H1
B
Hossz
Kezdő és végszelvény
Hely: B: bal oldal
J: jobb oldal
Visszatartási fokozat: H1,H2,H3, vagy
KP: kerékpáros védőkorlát, vagy
Hatástartomány

Tervezett vezetőkorlát átmeneti szakaszai

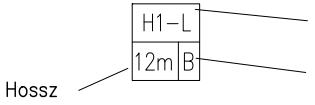
H1–L
12m
B
Hossz
Átmenet típusa:
H1–L: levezetés betontömbbe
Hely: B: bal oldal
J: jobb oldal

ENGEDÉLYEZÉSI TERV

Tárgy
53-54. sz. főutak, Soltvadkert elkerülő szakaszok
PST: K053.02.11, K053.02.12, K053.02.13, K053.02.15

Megrendelő
NEMZETI INFRASTRUKTÚRA FEJLESZTŐ ZRT.
NIF Nemzeti Infrastruktúra Fejlesztő Zrt.
1134 Budapest, Váci út 45.
Telefon: (+36-1) 436 8100, Fax: (+36-1) 436 8110
E-mail: info@nif.hu, Honlap: www.nif.hu

Generáltervező
UVATERV Út-, Vasúttervező Zrt.
1117 Budapest, XI. Dombóvári út. 17-19.
Telefon: (+36-1) 371 4000, Fax: (+36-1) 204 2969
E-mail: 503@uvaterv.hu, Honlap: www.uvaterv.hu
Tervszám: 52.503

Főtervező	Ellenőr	Projektvezető	Vezérigazgató-h.	Vezérigazgató
Paulini Levente 01-11924	Fülöp Levente 01-15571	Vincze Gézáné	Törő Gyula	Bretz Gyula

Alvállalkozó
SPECIÁLTERV ÉPÍTŐMÉRNÖKI KFT.
SPECIÁLTERV Építőmérnöki Kft.
1134 Budapest, Kassák Lajos utca 81.
Telefon: (+36-1) 368 9107, Fax: (+36-1) 368 9107 (108)
E-mail: specialterv@specialterv.hu, Honlap: www.specialterv.hu
Tervszám: 18.107
Ügyvezető igazgató: Dávid Gábor
Projektvezető: Ober István

Szaktervező
SPECIÁLTERV ÉPÍTŐMÉRNÖKI KFT.
SPECIÁLTERV Építőmérnöki Kft.
1134 Budapest, Kassák Lajos utca 81.
Telefon: (+36-1) 368 9107, Fax: (+36-1) 368 9107 (108)
E-mail: specialterv@specialterv.hu, Honlap: www.specialterv.hu
Tervszám: 18.107

Felelős tervező	Tervező	Tervező	Ellenőr
Kurucz Tibor 01-7866	Mohay-Vaszary Borbála		Fejes Zoltán 01-12240

Szakág: C - Forgalomtechnika
Tervfázis: Engedélyezési terv

Részművelet
Forgalomtechnikai helyszínrajz
53-54 sz. főút 36+700 - 38+000 km sz. közötti szakasz,
UÉ371, UÉ372, KÉ371, FÉ371, FÉ372, FÉ373 és FÉ381 j. utak
Tervjel: C

Dátum	Méretarány	Rajzméret	Rajzszám
2020. április 22.	1:1000		04.04

Tervkód

Szakasz sorszáma	Szakág jele	Rajz sorszáma	Tervfázis jele	Szállítási ütem	Kiterjesztés
	C	- 04.04 -	E	- V01 -	

Ez a terv az UVATERV Út-, Vasúttervező Zrt., SPECIÁLTERV Építőmérnöki Kft. szellemi tulajdona, melynek védelmét jogszabály biztosítja.